



ROMÂNIA
JUDEȚUL SUCEAVA
COMUNA BĂLĂCEANA

HOTĂRÂRE
privind actualizarea Statutului Comunei Bălăceana, județul Suceava

Consiliul local al comunei Bălăceana

Având în vedere:

- Referatul de aprobare nr.2066 din 13.05.2022 întocmit de domnul primar, Cojocariu Constantin Octavian, în calitate de inițiator al proiectului de hotărâre;
- Raportul de specialitate nr. 2069 din 13.05.2022, întocmit de secretarul general al Comunei Bălăceana, județul Suceava, prin care arată necesitatea actualizării Statutului Comunei Bălăceana;
- raportul de avizare al comisiei pentru programe de dezvoltare economico-socială, buget, finanțe, administrarea domeniului public și privat, agricultură, gospodărire comunală, protecția mediului și turism, înregistrat cu nr.2498 din 23.06.2022;

În baza prevederilor:

- art. 104, ale art. 289, alin. (16), precum și cele ale art. 1, alin. (2), lit. „a” din Anexa nr. 1 la O.U.G. nr. 57/2019 privind Codul administrativ, actualizată, cu modificările și completările ulterioare;
- art. 121 alin. (1-2) din Constituția României;
- art. 3 – 4 și art. 6 paragraful 1 din Carta europeană a autonomiei locale, adoptată la Strasbourg la 15 octombrie 1985, ratificată prin Legea nr. 199/1997;
- art. 7 alin. (2) din Codul civil;
- Ordinului M.L.P.D.A. nr. 25/2021 pentru aprobarea modelului orientativ al statutului unității administrativ-teritoriale, precum și a modelului orientativ al regulamentului de organizare și funcționare a consiliului local – ANEXA 1;
- art. 2, art. 3 lit. ”e”, art. 7 din Legea nr. 52/2003 privind transparența decizională în administrația publică locală, actualizată, cu modificările și completările ulterioare;

-În temeiul dispozițiilor art. 129 alin. (2) lit. „a” și alin. (3) lit. „a”, coroborate cu alin. (7) lit. „s”, art. 133 alin. (1), art. 139 alin. (1), art. 155 alin. (1) lit. „d” și lit. „e”, coroborate cu alin. (5) lit. „c”, art. 196 alin. (1) lit. „a”, art. 197 alin. (1), alin. (2) și alin. (4), art. 198 alin. (1) și alin. (2), din O.U.G. nr. 57/03.07.2019 privind Codul administrativ, actualizată, cu modificările și completările ulterioare;

HOTĂRĂȘTE :

Art. 1. Se aprobă Statutul Comunei Bălăceana, județul Suceava, conform anexei, care face parte integrantă din prezenta hotărâre.

Art. 2. Prevederile prezentei hotărâri vor fi duse la îndeplinire de primarul comunei Bălăceana, domnul Cojocariu Constantin Octavian.

Art. 3. Începând cu data adoptării prezentei hotărâri, își încetează aplicabilitatea H.C.L.nr. 29 din 05 noiembrie 2018 privind aprobarea Statutului Comunei Bălăceana, județul Suceava.

Art. 4. Prezenta hotărâre se comunică:

- Instituției Prefectului – județul Suceava, pentru controlul legalității;
- Primarului Comunei Bălăceana;
- Secretarului general al Comunei Bălăceana
- Dosarului special;
- Persoanelor interesate.

Președinte de ședință,

Rodica Busuioc

Contrasemnează,

Secretarul general comunei- Elena Beșa

*U.A.T. Bălăceana
Consilier cl.I,
Nicolae Anechitei*

Bălăceana, 29 iunie 2022

Nr.48

Total consilieri locali : 9

Prezenti : 9

Pentru : 9

Împotriva:0

Abțineri : 0



MONITORUL OFICIAL

AL

ROMÂNIEI

nr. 174 (XVIII) — Nr. 975 bis

PARTEA I
LEGI, DECRETE, HOTĂRĂRI ȘI ALTE ACTE

Miercuri, 6 decembrie 2006

SUMAR

Pagina

Anexele nr. 1—59 la Hotărârea Guvernului nr. 1.564/2006 pentru modificarea și completarea Hotărârii Guvernului nr. 1.357/2001 privind atestarea domeniului public al județului Suceava, precum și al municipiilor, orașelor și comunelor din județul Suceava, a Hotărârii Guvernului nr. 1.170/2004 pentru modificarea și completarea anexelor la Hotărârea Guvernului nr. 1.357/2001 privind atestarea domeniului public al județului Suceava, precum și al municipiilor, orașelor și comunelor din județul Suceava, precum și pentru atestarea domeniului public al unor comune nou-înființate în județul Suceava..... 42—207

HOTĂRĂRI ALE GUVERNULUI ROMÂNIEI

GUVERNUL ROMÂNIEI

HOTĂRĂRE

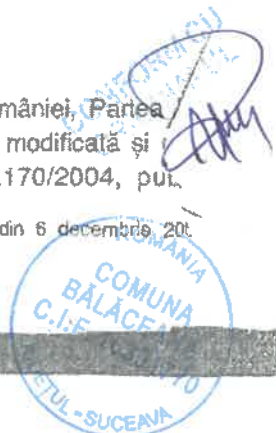
pentru modificarea și completarea Hotărârii Guvernului nr. 1.357/2001 privind atestarea domeniului public al județului Suceava, precum și al municipiilor, orașelor și comunelor din județul Suceava, a Hotărârii Guvernului nr. 1.170/2004 pentru modificarea și completarea anexelor la Hotărârea Guvernului nr. 1.357/2001 privind atestarea domeniului public al județului Suceava, precum și al municipiilor, orașelor și comunelor din județul Suceava, precum și pentru atestarea domeniului public al unor comune nou-înființate în județul Suceava*)

În temeiul art. 108 din Constituția României, republicată, și al art. 21 alin. (3) din Legea nr. 213/1998 privind proprietatea publică și regimul juridic al acesteia, cu modificările și completările ulterioare,

Guvernul României adoptă prezenta hotărâre.

Art. I. — Hotărârea Guvernului nr. 1.357/2001 privind atestarea domeniului public al județului Suceava, precum și al municipiilor, orașelor și comunelor din județul Suceava, publicată în Monitorul Oficial al României, Partea I, nr. 642 bis din 30 august 2002, modificată și prin Hotărârea Guvernului nr. 1.170/2004, pu-

*) Hotărârea Guvernului nr. 1.564/2006 a fost publicată în Monitorul Oficial al României, Partea I, nr. 975 din 6 decembrie 2006, pusă și în acest număr bis.



Hotărâre nr. 1357 din 27/12/2001

privind atestarea domeniului public al județului Suceava, precum și al municipiilor, orașelor și comunelor din județul Suceava

Text actualizat la data de 31.08.2011. Actul include modificările din următoarele acte:

- Hotărârea nr. 1497/2003 publicată în Monitorul Oficial, Partea I nr. 918 din 20/12/2003.
- Hotărârea nr. 1170/2004 publicată în Monitorul Oficial, Partea I nr. 749 din 18/08/2004.
- Hotărârea nr. 1564/2006 publicată în Monitorul Oficial, Partea I nr. 975 din 06/12/2006.
- Hotărârea nr. 453/2009 publicată în Monitorul Oficial, Partea I nr. 317 din 13/05/2009.
- Hotărârea nr. 1371/2010 publicată în Monitorul Oficial, Partea I nr. 23 din 11/01/2011.
- Hotărârea nr. 422/2011 publicată în Monitorul Oficial, Partea I nr. 354 din 20/05/2011.
- Hotărârea nr. 793/2011 publicată în Monitorul Oficial, Partea I nr. 614 din 31/08/2011.

Infirmitate sălăceano

*.) Potrivit art. I din Hotărârea Guvernului nr. 793/2011, Hotărârea Guvernului nr. 1.357/2001 privind atestarea domeniului public al județului Suceava, precum și al municipiilor, orașelor și comunelor din județul Suceava, publicată în Monitorul Oficial al României, Partea I, nr. 642 și 642 bis din 30 august 2002, cu modificările și completările ulterioare, se modifică și se completează.

*.) Potrivit art. III din Hotărârea Guvernului nr. 1564/2006, modificată, Hotărârea Guvernului nr. 1.357/2001, se modifică.

*.) Potrivit art. II din Hotărârea Guvernului nr. 1170/2004, modificată, Hotărârea Guvernului nr. 1.357/2001, se modifică.

*.) Potrivit art. I din Hotărârea Guvernului nr. 422/2011, Hotărârea Guvernului nr. 1.357/2001 privind atestarea domeniului public al județului Suceava, precum și al municipiilor, orașelor și comunelor din județul Suceava, publicată în Monitorul Oficial al României, Partea I, nr. 642 și 642 bis din 30 august 2002, cu modificările și completările ulterioare, se modifică și se completează.

*.) Potrivit art. unic din Hotărârea Guvernului nr. 1371/2010, anexa nr. 7 "Inventarul bunurilor care aparțin domeniului public al orașului Gura Humorului" la Hotărârea Guvernului nr. 1.357/2001 privind atestarea domeniului public al județului Suceava, precum și al municipiilor, orașelor și comunelor din județul Suceava, publicată în Monitorul Oficial al României, Partea I, nr. 642 și 642 bis în 30 august 2002, cu modificările și completările ulterioare, se modifică și se completează.

*.) Potrivit art. unic din Hotărârea Guvernului nr. 453/2009, anexa nr. 4 "Inventarul bunurilor care aparțin domeniului public al municipiului Fălticeni" la Hotărârea Guvernului nr. 1.357/2001 privind atestarea domeniului public al județului Suceava, precum și al municipiilor, orașelor și comunelor din județul Suceava, publicată în Monitorul Oficial al României, Partea I, nr. 642 și 642 bis din 30 august 2002, cu modificările și completările ulterioare, se modifică.

*.) Potrivit art. I din Hotărârea Guvernului nr. 1564/2006, Hotărârea Guvernului nr. 1.357/2001 privind atestarea domeniului public al județului Suceava, precum și al municipiilor, orașelor și comunelor din județul Suceava, publicată în Monitorul Oficial al României, Partea I, nr. 642 și nr. 642 bis din 30 august 2002, modificată și completată prin Hotărârea Guvernului nr. 1.170/2004, publicată în Monitorul Oficial al României, Partea I, nr. 749 și nr. 749 bis din 18 august 2004, cu modificările și completările ulterioare, se modifică și se completează.

*.) Potrivit art. I punctului 36 litera b) liniuța a treia și punctului 54 din Hotărârea Guvernului nr. 1.170/2004, rectificată, anexa nr. 46 și anexa nr. 69 din Hotărârea Guvernului nr. 1.357/2001 privind atestarea domeniului public al județului Suceava, precum și al municipiilor, orașelor și comunelor din județul Suceava, publicată în Monitorul Oficial al României, Partea I, nr. 642 și 642 bis din 30 august 2002, cu modificările ulterioare, se modifică.

*.) Potrivit art. I din Hotărârea Guvernului nr. 1170/2004, anexele 2 - 6, 8 - 12, 14 - 17, 21 - 24, 26, 27, 30, 32 - 40, 42 - 52, 54 - 56, 58, 60 - 67, 69, 70, 72 - 78, 80, 81, 83 - 90, 92, 94, 95, 97 - 99 din Hotărârea Guvernului nr. 1.357/2001 privind atestarea domeniului public al județului Suceava, precum și al municipiilor, orașelor și comunelor din județul Suceava, publicată în Monitorul Oficial al României, Partea I, nr. 642 și 642 bis din 30 august 2002, cu modificările ulterioare, se modifică și se completează.

*.) Potrivit art. 3 din Hotărârea Guvernului nr. 1497/2003, pe data intrării în vigoare a prezentei hotărâri, anexa nr. 2 și anexa nr. 3 la Hotărârea Guvernului nr. 1.357/2001 privind atestarea domeniului public al județului Suceava, precum și al municipiilor, orașelor și comunelor din județul Suceava, publicată în Monitorul Oficial al României, Partea I, nr. 642 și 642 bis din 30 august 2002, se modifică.

În temeiul prevederilor art. 107 din Constituția României și ale art. 21 alin. (3) din Legea nr. 213/1998 privind proprietatea publică și regimul juridic al acesteia, cu completările ulterioare,

Guvernul României adoptă prezenta hotărâre.

Articol unic. - Se atestă apartenența la domeniul public al județului Suceava, precum și al municipiilor, orașelor și comunelor din județul Suceava a bunurilor cuprinse în anexele nr. 1-99*) care fac parte integrantă din prezenta hotărâre.

*.) Anexele nr. 1-99 se publică ulterior.



PRIM-MINISTRU
ADRIAN NĂSTASE

Contrasemnează:

Ministrul administrației publice,
Octav Cozmăncă
p. Ministrul finanțelor publice,
Gheorghe Gherghina,
secretar de stat

București, 27 decembrie 2001.
Nr. 1.357.



Contrasemnează:
Ministrul administrației și internelor,
Constantin-Traian Igaș

București, 3 august 2011,
Nr. 793.



JUDEȚUL SUCEAVA
 COMUNA BALACEANA
 COMISIA SPECIALĂ PENTRU ÎNTOCMIREA
 INVENTARULUI BUNURILOR CARE ALCĂTUIESC
 DOMENIUL PUBLIC AL COMUNEI

Anexa nr.49

Înscușit de consiliul local prin Hotărârea nr. 14 din
 11.08.2004

Primarul comunei,
 Babor Nichita

INVENTARUL

bunurilor care aparțin domeniului public al comunei Balaceana - județul Suceava

Secțiunea I - bunuri imobile

Nr. crt.	Codul de clasificare	Denumirea bunului	Elementele de identificare	Anul dobândirii / datii în folosință	Valoarea inventar (mii lei)	Situația juridică actuală
1	1.3.7.1	Drum comunal	drum impietruit-sat Balaceana, pod Kosea (lu Silvici)-fost CAP, L=1,5km, l=6,0m		1.600.000	Ordonanța Guvernului nr.43/1997 republicata
2	1.3.7.1.	Drum comunal	drum impietruit centru satului Balaceana-langa proprietatea Balanici L= 2,0 km, l=6,0m		1.100.000	Ordonanța Guvernului nr. 43/1997 republicata
3	1.3.7.1	Drum comunal	drum impietruit-sat Balaceana-Balanici Dumitru-Tipurtea Ihe L= 1,0km, l=6,0m		400.000	Ordonanța Guvernului nr.43/1997 republicata
4	1.3.7.1	Drum comunal	drum impietruit sat Balaceana Oscepiuc-Cojocar Vasile L= 0,500 km, l=6,0m		200.000	Ordonanța Guvernului nr.43/1997 republicata



5	1.3.7.1	Drum comunal	drum impietruit sat Balaceana, Cojocari Vasile-Ioan Ciuda, L=1,0km, l=6,0m	400,000	Ordonanța Guvernului nr.43/1997 republicata
6	1.3.7.1	Drum comunal C.F.	drum impietruit sat Balaceana, centru sat - izlaz comunal Balaceana pe Paragina; L=1,5 km, l=6,0m	1,690,000	Ordonanța Guvernului nr.43/1997 republicata
7	1.3.7.1	Drum comunal C.F.	drum impietruit sat Balaceana Iacoban Ioan (Clinca)-Iacoban D-tru, izlaz comunal-Ion Tofan; L=1,0 km, l=6,0m	450,000	Ordonanța Guvernului nr.43/1997 republicata
8	1.3.7.1	Drum comunal, C.F.	drum impietruit sat Balaceana Draghici Gheorghe-Cirtu Grigore L=0,200 km; l=4,0 m	110,000	Ordonanța Guvernului nr.43/1997 republicata
9	1.3.7.1	Drum comunal C.F.	drum impietruit Iacoban D-tru-Cinza Grigore Morari pana la drumul județean Hlăsești; L=2,00km, l=4,0 m	880,000	Ordonanța Guvernului nr.43/1997 republicata
10	1.3.7.1	Drum comunal C.F.	Drum de pamant sat Balaceana Boca Flavian-Ureche Petre a Iovu; L=200 m; l=3,0 m	40,000	Ordonanța Guvernului nr.43/1997 republicata
11	1.3.7.1	Drum comunal C.F.	drum de pamant sat Balaceana Crementischi Busuioac Viorel(Bisețica) L=0,500 km, l=4m	100,000	Ordonanța Guvernului nr.43/1997 republicata
12	1.3.7.1	Drum comunal	drum de pamant sat Balaceana Tipurlea Ilie-Oscoaic Vasile; L=1,00km, l=4,0m.	200,000	Ordonanța Guvernului nr.43/1997 republicata
13	1.3.7.1	Drum comunal	drum de pamant sat Balaceana Cojocari Vasile pe ulița la Mihu; L=1,00km, l=4,0m.	200,000	Ordonanța Guvernului nr.43/1997 republicata
14	1.3.7.1	Drum comunal C.F.	drum de pamant sat Balaceana Ciucula Ion Pinteni; L=0,500 km, l=4m	100,000	Ordonanța Guvernului nr.43/1997 republicata
15	1.3.7.1	Drum comunal C.F.	drum de pamant sat Balaceana Boca pe vale Puiu - Crețeni L=1,5 km, l=4,0 m	300,000	Ordonanța Guvernului nr.43/1997 republicata



16	1.3.7.1	Drum comunal	Drum de pamant sat Balaceana Fedac Ion - Urecebe Iovu a Peirea L=2,0 km, l=3m.	400,000	Ordonanța Guvernului nr.43/1997 republicata
17	1.3.7.1	Drum comunal	Drum de pamant sat Balaceana Relu Cojocaru(Schit)-Solovastru Morari L=1,5km, l=3m.	300,000	Ordonanța Guvernului nr.43/1997 republicata
18	1.3.7.1	Drum comunal	Drum de pamant sat Balaceana de la drumul județean Ilisesti-Balaceana (bojbiila) Solovastru Morari; L=1,0km, l=4,0m	260,000	Ordonanța Guvernului nr.43/1997 republicata
19	1.3.7.1	Drum comunal	Drum de pamant sat Balaceana, Busuioc Zaharica-Stela Iuj Chiriac; L= 0,500 km, l=3,0 m	100,000	Ordonanța Guvernului nr.43/1997 republicata
20	1.3.7.1	Drum comunal	Drum de pamant sat Balaceana, Busuioc Vasile(Cirnac)-Tofan Vlada I.(pana la izlazul comunal al satului) L=1,0km, l=3m	230,000	Ordonanța Guvernului nr.43/1997 republicata
21	1.3.7.1	Drum comunal	Drum de pamant Grosari Dumitru (Mitcut a Iuj Panfir) -Soflau-Topalaga pana in drumul Județean L=0,600km, l=3,0m	150,000	Ordonanța Guvernului nr.43/1997 republicata
22	1.3.7.1	Drum comunal	Drum de pamant Tofan Vlad a Iovica-Cimtir Petrisor Ilie a Virutii-Buliba Vasile-pana paraul Balaceana(drumul pe langa irnas); L =3,5 km, l= 3,0 m	700,000	Ordonanța Guvernului nr.43/1997 republicata
23	1.3.7.1	Drum comunal	Drum de pamant sat Balaceana, Soflau-Iovu Iuj Mitric; L=0,200km, l=3,0m	90,000	Ordonanța Guvernului nr.43/1997 republicata
	1.3.7.1	Drum comunal	Drum de pamant sat Balaceana Soflau-Bozomala Constantin L = 0,500 km, l=3,0m	100,000	Ordonanța Guvernului nr.43/1997 republicata



25	1.3.7.1	Drum comunal	Drum de pamant sat Balaceana Bafia-Cimitir; L= 1,0 km, l= 3,00m	230,000	Ordonanța Guvernului nr.43/1997 republicata
26	1.3.7.1	Drum comunal	Drum de pamant sat Balaceana Buliga Vasile-Buzila Gheorghe-Nichita Morari; L= 0,500 km, l= 3,0 m	100,000	Ordonanța Guvernului nr.43/1997 republicata
27	1.3.7.1	Drum comunal	Drum de pamant din drumul județean din dreptul lui Orar D-tru-la țigani Vicaia și Sbircea Fanel -Cimitir	300,000	Ordonanța Guvernului nr.43/1997 republicata
28	1.3.7.1	Drum comunal	Drum de pamant sat Balaceana Bozomata Mirai Tractoristul-Lucan Luca; L= 0,500 km, l=4,0m	100,000	Ordonanța Guvernului nr.43/1997 republicata
29	1.3.7.1	Drum comunal	Drum de pamant sat Balaceana Cutaț-Bozomata Ioan(Ioane); L= 0,500 km, l=4,0m	100,000	Ordonanța Guvernului nr.43/1997 republicata
30	1.3.7.1	Drum comunal	Drum de pamant Morari Constantin-Ciocirla; L=0,200m, l= 3,0 m	40,000	Ordonanța Guvernului nr.43/1997 republicata
31	1.3.7.1	Drum comunal	Drum de pamant sat Balaceana Ciuhan Regi; L=0,500m, l=3,0m	100,000	Ordonanța Guvernului nr.43/1997 republicata
32	1.3.7.1	Drum comunal	Drum de pamant sat Balaceana Ciuhan Dumitru- Ungureanu L= 0,500 km, l=3,0m	100,000	Ordonanța Guvernului nr.43/1997 republicata
33	1.3.7.1	Drum comunal	Drum de pamant sat Balaceana Fanica Oanea - Punte L= 0,400 km, l= 3,00 m	80,000	Ordonanța Guvernului nr.43/1997 republicata
34	1.3.7.1	Drum comunal	Drum de pamant sat Balaceana Fanica Oanea-Dumitru Ilic-Amnon Ilinea ; L= 0,700 km, l= 3,00 m	140,000	Ordonanța Guvernului nr.43/1997 republicata

ROMANIA
COMUNA
BALACEANA
C.I.F. 16391770
JUDEȚUL - SUCEAVA

CONFORM CU ORIGINALUL

35	1.3.7.1	Drum comunal	Drum de pamant sat Balaceana Tarzov- Vasile Florea; L= 1,00 km, l=3,00 m		230,000	Ordonanța Guvernului nr.43/1997 republicata
36	1.3.7.1	Drum comunal	Drum de pamant sat Balaceara Florea Dupoi-pana la figanii din dealul Braștii L = 0,500km, l = 3,00m		100,000	Ordonanța Guvernului nr.43/1997 republicata
37	1.3.7.1	Drum vicinal	Drum de pamant sat Balaceana de la figanii din dealul Braștii pana la Bojbila cel barran; L=1,5 km, l= 3,00 m		300,000	Ordonanța Guvernului nr.43/1997 republicata
38	1.3.7.1	Drum vicinal	Drum de pamant sat Balaceana Florea Dupoi-Radu Brascaul-Vasile Florea (Baciu); L=1,00km, l= 3,00 m		200,000	Ordonanța Guvernului nr.43/1997 republicata
39	1.3.7.1	Drum vicinal	Drum de pamant sat Balaceana secția de macarizare sat Balaceana(Cruce)-Vilcele; L= 5,00 km l= 6,00 m		1,090,000	Ordonanța Guvernului nr.43/1997 republicata
40	1.3.7.1	Drum vicinal	Drum de pamant secția de mecanizare Balaceana(la Cruce)-pana la hotarul cu satul Solonet; L= 4,00 km, l= 4,00 m		800,000	Ordonanța Guvernului nr.43/1997 republicata
41	1.3.7.1	Drum vicinal	Drum de pamant secția de mecanizare Balaceana pana la hotarul cu satul Costana; L = 5,00 km, l = 4,00 m		1,700,000	Ordonanța Guvernului nr.43/1997 republicata
42	1.3.7.1	Drum vicinal	Drum de pamant din drumul județean Iliesii Balaceana-Humoreni Fedac Ioan -pana la Comanesti(hotarul)denunțit și drumul		800,000	Ordonanța Guvernului nr.43/1997 republicata
43	1.3.7.1	Drum vicinal	Drum de pamant din drumul județean pana la parau la Comanesti; L = 3,00 km, l=3,00 m		600,000	Ordonanța Guvernului nr.43/1997 republicata
44	1.3.7.1	Drum vicinal	Drum de pamant din hotarul cu satul Comanesti pana la hotarul cu satul Costana; L = 6,00 km, l = 3,00 m.		1,200,000	Ordonanța Guvernului nr.43/1997 republicata

ROMANIA
COMUNA
BALACEANA
C.I.F. 10391770
JUDETUL - SUCEAVA

Balaceana-Humoreni-pana la Fedac Ioan
Pardesti; L=6,00 km, l=3,00m
Sat Balaceana-zona centru N - dispensar

Ordonanța Guvernului nr.43/1997 republicata

46	Parc	Sat Balaceana-zona centru N - dispensar Balaceana-scoala Balaceana; S-drum comunal, E-drum comunal, V-drum județean 176; S=300,00 mp.	Legea 18/1991 republicata
47	Cămin Cultural	Satul Balaceana zona centru pe fundații de beton, zidăria din caramida, acoperit cu tabla zincata; S= 570 mp.	Legea 215/2001
48	Teren aferent cămin cultural	Satul Balaceana -zona centru S=3430 mp; N-proprietate Oscepiuc Dumitru, S-drum comunal, E-drum comunal, V - drum comunal 176, nr.6	Legea 18/1991 republicata
49	Grădiniță	Amplasata in incinta scolii generale clasele I-VIII Balaceana; S=20,00 mp.	Ordonanța Guvernului 206/2000
50	Fântâna	Amplasata in curtea căminului cultural-satul Balaceana, din piatra, nr.2	Legea 215/2001
51	Fântâna	Amplasata in curtea scolii generate Balaceana clasele I-VIII din piatra, nr.1	Legea 215/2001
52	Monumentul eroilor	Sat Balaceana - zona centru construit din beton , nr.3	Legea 215/2001
53	Scoală generala Balaceana, clasele I-VIII	Construita din caramida, acoperita cu placi de azbociment, So=800 mp	O.U.G.nr.206/2000
54	Sediul Primăriei si Consiliul Local	Construita din caramida, acoperita cu tabla zincata, Sc=189 mp; nr. inventar 5; Situate in satul si comuna Balaceana.	Legea nr.215/2001
	Teren aferent Scoala Generala, Primarie si Consiliul Local	Situate in satul si comuna Balaceana. S=5800 mp. N-proprietate privata Bozartala Toader, S-drum comunal, E - D.C.178, V-proprietate privata Sasu Veronica.	Legea 18/1991 republicata

Membri:
 Florea Elena
 Anecchitei Nicolae
 Petridor Elvira
 Puscasu Dumitru

Președinte,
 Babor Nichita



Hotărâre nr. 422 din 20/04/2011

Publicat în Monitorul Oficial, Partea I nr. 354 din 20/05/2011

pentru modificarea și completarea Hotărârii Guvernului nr. 1.357/2001 privind atestarea domeniului public al județului Suceava, precum și al municipiilor, orașelor și comunelor din județul Suceava, a Hotărârii Guvernului nr. 1.170/2004 pentru modificarea și completarea anexelor la Hotărârea Guvernului nr. 1.357/2001 privind atestarea domeniului public al județului Suceava, precum și al municipiilor, orașelor și comunelor din județul Suceava, precum și a Hotărârii Guvernului nr. 1.564/2006 pentru modificarea și completarea Hotărârii Guvernului nr. 1.357/2001 privind atestarea domeniului public al județului Suceava, precum și al municipiilor, orașelor și comunelor din județul Suceava, a Hotărârii Guvernului nr. 1.170/2004 pentru modificarea și completarea anexelor la Hotărârea Guvernului nr. 1.357/2001 privind atestarea domeniului public al județului Suceava, precum și al municipiilor, orașelor și comunelor din județul Suceava, precum și pentru atestarea domeniului public al unor comune nou-înființate în județul Suceava

Modificări NR. ANEXE

În temeiul art. 108 din Constituția României, republicată, al art. 21 alin. (3) din Legea nr. 213/1998 privind proprietatea publică și regimul juridic al acesteia, cu modificările și completările ulterioare, și al art. 62 din Legea nr. 24/2000 privind normele de tehnică legislativă pentru elaborarea actelor normative, republicată, cu modificările și completările ulterioare,

Guvernul României adoptă prezenta hotărâre.

Art. 1. - Hotărârea Guvernului nr. 1.357/2001 privind atestarea domeniului public al județului Suceava, precum și al municipiilor, orașelor și comunelor din județul Suceava, publicată în Monitorul Oficial al României, Partea I, nr. 642 și 642 bis din 30 august 2002, cu modificările și completările ulterioare, se modifică și se completează după cum urmează:

1. Anexa nr. 1 "Inventarul bunurilor care aparțin domeniului public al județului Suceava" se modifică și se completează după cum urmează:
 - a) la secțiunea I "Bunuri imobile" se abrogă pozițiile nr. 9, 106 și 133-149;
 - b) la secțiunea I "Bunuri imobile" se modifică următoarele poziții:
 - la poziția nr. 5, coloana 3 va avea următorul cuprins: "clădire corp A (P+1), suprafața construită = 533 mp, situată în municipiul Suceava, Str. Mitropoliei nr. 4, județul Suceava, și clădire corp B (P+1), suprafața construită = 417 mp, situată în municipiul Suceava, Str. Mitropoliei nr. 4, județul Suceava";
 - la poziția nr. 6, coloana 3 va avea următorul cuprins: "situat în municipiul Suceava, Str. Mitropoliei nr. 4, județul Suceava, cu următoarele vecinătăți: nord - parcare Hotel «Bucovina», sud - Strada Mitropoliei, est - strada Ana Ipătescu, vest - Parchetul de pe lângă Curtea de Apel Suceava; suprafața = 1.900 mp, din care 533 mp teren aferent clădirii corp A și 417 mp teren aferent clădirii corp B";
 - la poziția nr. 10, coloana 2 va avea următorul cuprins: "Clădire", iar coloana 3 va avea următorul cuprins: "situată în municipiul Suceava, Str. Universității nr. 3, județul Suceava, suprafața construită = 372 mp";
 - la poziția nr. 11, coloana 2 va avea următorul cuprins: "Teren", iar coloana 3 va avea următorul cuprins: "situat în municipiul Suceava, Str. Universității nr. 3, cu următoarele vecinătăți: nord - proprietăți particulare, sud - Strada Universității, est - proprietate particulară, vest - Societatea de Carcetare și Dezvoltare Agricolă Suceava, suprafața = 1.768 mp";
 - la poziția nr. 12, coloana 2 va avea următorul cuprins: "Clădire";
 - la poziția nr. 13, coloana 2 va avea următorul cuprins: "Teren", iar coloana 3 va avea următorul cuprins: "situat în municipiul Suceava, str. Mihai Eminescu nr. 8, județul Suceava, cu următoarele vecinătăți: nord - proprietăți particulare, sud - strada Mihai Eminescu nr. 8, est - proprietăți particulare, vest - proprietate particulară, suprafața = 550 mp";
 - la poziția nr. 294, coloana 3 va avea următorul cuprins: "situat în municipiul Suceava, județul Suceava, cu următoarele vecinătăți: nord - drum județean 209C, sud - proprietăți particulare, est - autoservice, vest - Asociația «O Altă Viață», suprafața = 18.942 mp";
 - c) la secțiunea I "Bunuri imobile", după poziția nr. 295 se introduc 225 de noi poziții, pozițiile nr. 296-520, iar la secțiunea II "Bunuri mobile", după poziția nr. 151 se introduce o nouă poziție, poziția nr. 152, conform anexei nr. 1.
2. Anexa nr. 4 "Inventarul bunurilor care aparțin domeniului public al municipiului Fălticeni" se modifică și se completează după cum urmează:
 - a) se abrogă poziția nr. 411 de la lit. e) și poziția nr. 653 de la lit. g);
 - b) se modifică următoarele poziții:
 - la poziția nr. 565, coloana 3 va avea următorul cuprins: "teren situat în municipiul Fălticeni, județul Suceava, str. Nicolae Beldiceanu, N - proprietate publică, S - str. Nicolae Beldiceanu, E - str. Nicu Gane, V - proprietate publică; suprafața = 5.809 mp", iar coloana 5 va avea următorul cuprins: "45.675";
 - la poziția nr. 657, coloana 2 va avea următorul cuprins: "Blocul de locuințe construite prin programul ANL";
 - c) după poziția nr. 668 se introduc 3 noi poziții, pozițiile nr. 669-671, conform anexei nr. 2.
3. Anexa nr. 5 "Inventarul bunurilor care aparțin domeniului public al municipiului Rădăuți" se modifică și se completează după cum urmează:
 - a) la secțiunea I "Bunuri imobile" se abrogă poziția nr. 260;
 - b) la secțiunea I "Bunuri imobile", după poziția nr. 524 se introduc 445 de noi poziții, pozițiile nr. 525-969, conform anexei nr. 3.
4. Anexa nr. 9 "Inventarul bunurilor care aparțin domeniului public al orașului Solca" se modifică și se completează după cum urmează:
 - a) se abrogă pozițiile nr. 11, 12, 33-48, 50-57, 86, 87, 88 și 102-107;
 - b) se modifică următoarele poziții:
 - la poziția nr. 1, coloana 3 va avea următorul cuprins: "situat în orașul Solca, Str. Republicii, județul Suceava, suprafața construită - 925 mp, suprafața desfășurată - 1.850 mp, clădire tip P+1, pereți cărămidă+lemn, cadre beton armat, învelitoare tablă";
 - la poziția nr. 95, coloana 3 va avea următorul cuprins: "suprafața construită = 312 mp, suprafața desfășurată = 436 mp, clădire tip P și parțial P+1; clădire beton armat, pereți zid, planșee beton armat, acoperiș tip șarpantă, învelitoare de tablă; oraș Solca, Str. Muncii f.n.";
 - la poziția nr. 96, coloana 3 va avea următorul cuprins: "suprafața = 1.565 mp, vecinătăți: N - teren proprietatea statului român și administrator Ministerul Administrației și Internelor; S - proprietate privată a orașului Solca; E - Strada Muncii; V - pârâul Solcuța";
 - c) după poziția nr. 134 se introduc 8 noi poziții, pozițiile nr. 135-142, conform anexei nr. 4.
5. La anexa nr. 10 "Inventarul bunurilor care aparțin domeniului public al comunei Adâncata" se abrogă pozițiile nr. 2, 18, 23 și 61.

- la poziția nr. 9, coloana 3 va avea următorul cuprins: "cu îmbrăcăminte din pământ stabilizat, situat în comuna Hârtoap, județul Suceava, de la Leonte Olimpia la hotar sat Giurgești, lungime = 3,390 m, lățime = 8 m, suprafața = 20,376 mp", iar coloana 5 va avea următorul cuprins: "294,606";
- la poziția nr. 10, coloana 5 va avea următorul cuprins: "148,716";
 - la poziția nr. 11, coloana 5 va avea următorul cuprins: "148,716";
 - la poziția nr. 12, coloana 5 va avea următorul cuprins: "43,376";
 - la poziția nr. 13, coloana 5 va avea următorul cuprins: "37,179";
 - la poziția nr. 14, coloana 5 va avea următorul cuprins: "43,376";
 - la poziția nr. 15, coloana 5 va avea următorul cuprins: "43,376";
 - la poziția nr. 16, coloana 5 va avea următorul cuprins: "12,393";
 - la poziția nr. 17, coloana 5 va avea următorul cuprins: "4,957";
 - la poziția nr. 18, coloana 5 va avea următorul cuprins: "86,751";
 - la poziția nr. 19, coloana 5 va avea următorul cuprins: "6,197";
 - la poziția nr. 20, coloana 5 va avea următorul cuprins: "24,786";
 - la poziția nr. 21, coloana 5 va avea următorul cuprins: "24,786";
 - la poziția nr. 22, coloana 5 va avea următorul cuprins: "4,957";
 - la poziția nr. 23, coloana 5 va avea următorul cuprins: "4,957";
 - la poziția nr. 24, coloana 5 va avea următorul cuprins: "4,957";
 - la poziția nr. 25, coloana 5 va avea următorul cuprins: "4,957";
 - la poziția nr. 26, coloana 5 va avea următorul cuprins: "4,957";
 - la poziția nr. 27, coloana 5 va avea următorul cuprins: "74,358";
 - la poziția nr. 28, coloana 5 va avea următorul cuprins: "74,358";
 - la poziția nr. 29, coloana 5 va avea următorul cuprins: "4,957";
 - la poziția nr. 30, coloana 5 va avea următorul cuprins: "4,957";
 - la poziția nr. 31, coloana 5 va avea următorul cuprins: "49,572";
 - la poziția nr. 32, coloana 5 va avea următorul cuprins: "148,716";
 - la poziția nr. 33, coloana 5 va avea următorul cuprins: "4,957";
 - la poziția nr. 34, coloana 5 va avea următorul cuprins: "49,572";
 - la poziția nr. 35, coloana 5 va avea următorul cuprins: "6,197";
 - la poziția nr. 36, coloana 5 va avea următorul cuprins: "4,957";
 - la poziția nr. 37, coloana 5 va avea următorul cuprins: "4,957";
 - la poziția nr. 38, coloana 5 va avea următorul cuprins: "4,957";
 - la poziția nr. 39, coloana 5 va avea următorul cuprins: "4,957";
 - la poziția nr. 40, coloana 5 va avea următorul cuprins: "4,957";
 - la poziția nr. 41, coloana 5 va avea următorul cuprins: "4,957";
 - la poziția nr. 42, coloana 5 va avea următorul cuprins: "4,957";
 - la poziția nr. 43, coloana 5 va avea următorul cuprins: "4,957";
 - la poziția nr. 44, coloana 5 va avea următorul cuprins: "4,957";
 - la poziția nr. 45, coloana 5 va avea următorul cuprins: "118,973";
 - la poziția nr. 46, coloana 5 va avea următorul cuprins: "4,957";
 - la poziția nr. 47, coloana 5 va avea următorul cuprins: "118,973";
 - la poziția nr. 48, coloana 5 va avea următorul cuprins: "118,973";
 - la poziția nr. 49, coloana 5 va avea următorul cuprins: "6,197";
 - la poziția nr. 50, coloana 5 va avea următorul cuprins: "6,197";
 - la poziția nr. 51, coloana 5 va avea următorul cuprins: "4,957";
 - la poziția nr. 52, coloana 5 va avea următorul cuprins: "136,323";
 - la poziția nr. 53, coloana 5 va avea următorul cuprins: "4,957";
 - la poziția nr. 54, coloana 5 va avea următorul cuprins: "4,957";
 - la poziția nr. 55, coloana 5 va avea următorul cuprins: "4,957";
 - la poziția nr. 56, coloana 5 va avea următorul cuprins: "4,957";
 - la poziția nr. 57, coloana 5 va avea următorul cuprins: "4,957";
 - la poziția nr. 58, coloana 5 va avea următorul cuprins: "4,957";
 - la poziția nr. 59, coloana 5 va avea următorul cuprins: "4,957";
 - la poziția nr. 60, coloana 5 va avea următorul cuprins: "4,957";
 - la poziția nr. 61, coloana 5 va avea următorul cuprins: "4,957";
 - la poziția nr. 62, coloana 5 va avea următorul cuprins: "4,957";
 - la poziția nr. 63, coloana 5 va avea următorul cuprins: "3,718";
 - la poziția nr. 64, coloana 5 va avea următorul cuprins: "1,239";
 - la poziția nr. 65, coloana 5 va avea următorul cuprins: "1,239";
 - la poziția nr. 66, coloana 5 va avea următorul cuprins: "0,620";
 - la poziția nr. 67, coloana 5 va avea următorul cuprins: "0,991";
 - la poziția nr. 68, coloana 5 va avea următorul cuprins: "1,239";
 - la poziția nr. 69, coloana 5 va avea următorul cuprins: "232,961";
 - la poziția nr. 71, coloana 2 va avea următorul cuprins: "Teren";
 - la poziția nr. 71, coloana 3 va avea următorul cuprins: "situat în centrul satului Hârtoap, comuna Hârtoap, județul Suceava, suprafața = 2.502 mp, cu următoarele vecinătăți: N - drum comunal, S - Trifina Vasile, E - drum județean 208C, V - Parohia Sfinții Arhangheli", iar coloana 5 va avea următorul cuprins: "174,822";
 - la poziția nr. 73, coloana 2 va avea următorul cuprins: "Cămin cultural", coloana 3 va avea următorul cuprins: "situat în satul Hârtoap, comuna Hârtoap, județul Suceava, suprafața construită = 275 mp, construit din piatră, acoperit cu tablă tip țigla", iar coloana 5 va avea următorul cuprins: "458,885";
 - la poziția nr. 74, coloana 2 va avea următorul cuprins: "Teren", coloana 3 va avea următorul cuprins: "situat în satul Hârtoap, comuna Hârtoap, județul Suceava, suprafața = 1.197 mp, cu următoarele vecinătăți: N - Maftei Viorel, S - drum comunal, E - Maftei Ștefan, V - Vasilache Radu", iar coloana 5 va avea următorul cuprins: "67,992";
 - la poziția nr. 75, coloana 5 va avea următorul cuprins: "495,036";
 - la poziția nr. 78, coloana 3 va avea următorul cuprins: "situat în satul Hârtoap, comuna Hârtoap, județul Suceava, suprafața = 6.103 mp, cu următoarele vecinătăți: N - Ignat Neculai, S - Filip Teculai, E - drum județean 208C, V - drum comunal", iar coloana 5 va avea următorul cuprins: "435,172";
 - la poziția nr. 78, coloana 5 va avea următorul cuprins: "29,122";
 - la poziția nr. 79, coloana 3 va avea următorul cuprins: "situat în satul Hârtoap, comuna Hârtoap, județul Suceava, suprafața = 1.887 mp, cu următoarele vecinătăți: N - părau, S - drum comunal, E - drum comunal, V - drum comunal", iar coloana 5 va avea următorul cuprins: "107,185";
- c) la secțiunea I "Bunuri imobile", după poziția nr. 79 se introduc 7 noi poziții, pozițiile nr. 80-86, conform anexei nr. 76.
82. La anexa nr. 112 "Inventarul bunurilor care aparțin domeniului public al comunei Horodnic de Sus", la secțiunea I "Bunuri imobile", la poziția nr. 2, coloana 2 va avea următorul cuprins: "Drum comunal DC 46", coloana 3 va avea următorul cuprins: "cu îmbrăcăminte din beton asfaltic, lungime = 2,85 km, lățime = 6 m de la DC 45 (cruce) până la Horodnic de Jos (Costlea) - cuprinde un pod cu lungimea de 25 m, lățimea de 8 m, și 9 podețe lungime = 8 m, diametrul = 800 mm - modernizat prin proiect SAPARD", coloana 4 va avea următorul cuprins: "2003", iar coloana 5 va avea următorul cuprins: "1.649.665".
83. Anexa nr. 114 "Inventarul bunurilor care aparțin domeniului public al comunei Voitin" se modifică și se completează după cum urmează:
- a) la secțiunea I "Bunuri imobile" se modifică următoarele poziții:
 - la poziția nr. 12, coloana 3 va avea următorul cuprins: "cu îmbrăcăminte din balast, situat în zona numită «Străjeanca», comuna Voitin, județul Suceava, lungime = 1.045 m, lățime = 4 m, de la Seicuc Ilie la Șorodoc Gheorghe";
 - la poziția nr. 18, coloana 3 va avea următorul cuprins: "cu îmbrăcăminte din balast, situat în zona numită «Buzinceni», comuna Voitin, județul Suceava, lungime = 270 m, lățime = 4 m, de la Hrișcă Doru la Hrișcă Ioan";
 - b) la secțiunea I "Bunuri imobile", după poziția nr. 51 se introduc 29 de noi poziții, pozițiile nr. 52-80, conform anexei nr. 77.
- Art. II. - Hotărârea Guvernului nr. 1.170/2004 pentru modificarea și completarea anexelor la Hotărârea Guvernului nr. 1.357/2001 privind atestarea domeniului public al județului Suceava, precum și al municipiilor, orașelor și comunelor din județul Suceava, publicată în Monitorul Oficial al României, Partea I, nr. 749 și 749 bis din 18 august 2004, se modifică după cum urmează:
- a) articolul II va avea următorul cuprins:

"Art. II. - Se atestă apartenența la domeniul public al comunelor nou-înființate în județul Suceava a bunurilor cuprinse în anexele nr. 36-41, care devin anexele nr. 100-103 la Hotărârea Guvernului nr. 1.357/2001, după cum urmează:

 - a) comuna Ciocănești, înființată prin Legea nr. 430/2002;
 - b) comuna Comănești, înființată prin Legea nr. 497/2002;
 - c) comuna Iaslovăț, înființată prin Legea nr. 432/2002;
 - d) comuna Horodnic de Jos, înființată prin Legea nr. 209/2003."
 - b) Hotărârea Guvernului nr. 1.564/2006 pentru modificarea și completarea Hotărârii Guvernului nr. 1.357/2001 privind atestarea domeniului public al județului Suceava, precum și al municipiilor, orașelor și comunelor din județul Suceava, a Hotărârii Guvernului nr. 1.170/2004 pentru modificarea și completarea anexelor la Hotărârea Guvernului nr. 1.357/2001 privind atestarea domeniului public al județului Suceava, precum și al municipiilor, orașelor și comunelor din județul Suceava, precum și pentru atestarea domeniului public al unor comune nou-înființate în județul Suceava, publicată în Monitorul Oficial al României, Partea I, nr. 975 și 975 bis din 6 decembrie 2006, se modifică după cum urmează:
 - articolul III va avea următorul cuprins:

"Art. III. - Se atestă apartenența la domeniul public al comunelor nou-înființate în județul Suceava a bunurilor cuprinse în anexele nr. 49-59, care devin anexele nr. 104-114 la Hotărârea Guvernului nr. 1.357/2001, după cum urmează:

 - a) comuna Bălăceana, înființată prin Legea nr. 84/2004;
 - b) comuna Buita, înființată prin Legea nr. 78/2004;
 - c) comuna Capu Câmpului, înființată prin Legea nr. 472/2003;
 - d) comuna Ciprian Porumbescu, înființată prin Legea nr. 84/2004;
 - e) comuna Coșna, înființată prin Legea nr. 378/2003;
 - f) comuna Fântâna Mare, înființată prin Legea nr. 339/2003;



- g) comuna Hânțești, înființată prin Legea nr. 473/2003;
- h) comuna Hârțop, înființată prin Legea nr. 84/2004;
- i) comuna Horodnic de Sus, înființată prin Legea nr. 209/2003;
- j) comuna Șerbăuți, înființată prin Legea nr. 171/2003;
- k) comuna Voitina, înființată prin Legea nr. 84/2004.*

Art. IV. - Se atestă apartenența la domeniul public al comunelor nou-înființate în județul Suceava a bunurilor cuprinse în anexele nr. 78 și 79 la prezenta hotărâre, care devin anexele nr. 115 și 116 la Hotărârea Guvernului nr. 1.357/2001, după cum urmează:

- a) comuna Berchișești, înființată prin Legea nr. 67/2005;
- b) comuna Poieni-Solca, înființată prin Legea nr. 63/2007.

Art. V. - Anexele nr. 1-79 fac parte integrantă din prezenta hotărâre.

*) Anexele nr. 1-79 se publică în Monitorul Oficial al României, Partea I, nr. 354 bis, care se poate achiziționa de la Centrul pentru relații cu publicul al Regiei Autonome "Monitorul Oficial", București, șos. Panduri nr. 1.

PRIM-MINISTRU
EMIL BOC

Contrasemnează:
p. Ministrul administrației și internelor,
Gheorghe Eșanu,
secretar de stat

București, 20 aprilie 2011.
Nr. 422.

Impr. în GG: 00100.201



Nr. crt.	Codul de clasificare	Denumirea bunului	Elemente de identificare	Anul dobândirii sau, după caz, al dării în folosință	Valoarea de inventar mii lei	Situația juridică actuală/denumire act proprietate sau alte acte doveditoare
56	-	Teren extravilan	situat în comuna Bălăceana, județul Suceava, zona Poarta țării, în suprafață de 1650 m.p., cu următoarele vecinătăți: N - pârâul Bălăceana, S - drum comunal, E - drum, V - pârâul Bălăceana	2004	5,333	Domeniul public al comunei Bălăceana conform Hotărârii Consiliului Local nr. 51/2009
57	-	Teren extravilan	situat în comuna Bălăceana, județul Suceava, zona Tău, în suprafață de 5000 m.p., cu următoarele vecinătăți: N - domeniul privat al comunei Bălăceana, S - cimitir, E - Vicica Ion, V - domeniul privat al comunei Bălăceana	2004	16,666	Domeniul public al comunei Bălăceana conform Hotărârii Consiliului Local nr. 51/2009
58	-	Teren extravilan	situat în comuna Bălăceana, județul Suceava, zona Prelucă, în suprafață de 10.000 m.p., cu următoarele vecinătăți: N - domeniul privat al comunei Bălăceana, S - domeniul privat al comunei Bălăceana, E - domeniul privat al comunei Bălăceana V - domeniul privat al comunei Bălăceana	2004	33,332	Domeniul public al comunei Bălăceana conform Hotărârii Consiliului Local nr. 51/2009



Hotărâre nr. 793 din 03/08/2011

Publicat în Monitorul Oficial, Partea I nr. 614 din 31/08/2011

pentru modificarea și completarea Hotărârii Guvernului nr. 1.357/2001 privind atestarea domeniului public al județului Suceava, precum și al municipiilor, orașelor și comunelor din județul Suceava

În temeiul prevederilor art. 108 din Constituția României, republicată, și al art. 21 alin. (3) din Legea nr. 213/1998 privind proprietatea publică și regimul juridic al acesteia, cu modificările și completările ulterioare,

Guvernul României adoptă prezenta hotărâre.

Art. I. - Hotărârea Guvernului nr. 1.357/2001 privind atestarea domeniului public al județului Suceava, precum și al municipiilor, orașelor și comunelor din județul Suceava, publicată în Monitorul Oficial al României, Partea I, nr. 642 și 642 bis din 30 august 2002, cu modificările și completările ulterioare, se modifică și se completează după cum urmează:

1. În anexa nr. 1 "Inventarul bunurilor care aparțin domeniului public al județului Suceava", la Secțiunea I "Bunuri imobile" se modifică următoarele poziții:

- la poziția nr. 381, coloana nr. 3 va avea următorul cuprins: "situat în orașul Gura Humorului, Str. Parcului nr. 1-3, județul Suceava, în suprafață desfășurată de 122,5 mp";

- la poziția nr. 396, coloana nr. 3 va avea următorul cuprins: "situat în orașul Gura Humorului, Str. Parcului nr. 1-3, județul Suceava, în suprafață de 10.316,5 mp, cu următoarele vecinătăți: nord - bulevardul Bucovinei, sud - calea ferată, est - proprietate particulară, vest - Str. Parcului";

- la poziția nr. 480, coloana nr. 3 va avea următorul cuprins: "situat în orașul Salcea, județul Suceava, în suprafață de 56.700 mp, cu următoarele vecinătăți: nord - Aeroportul Ștefan cel Mare Suceava, sud - proprietate Primăria Salcea, est - proprietate Primăria Salcea, vest - proprietăți particulare", coloana nr. 4 va avea următorul cuprins: "2009-2010", coloana nr. 5 va avea următorul cuprins: "340,2", coloana nr. 6 va avea următorul cuprins: "contract de vânzare-cumpărare autentificat sub numărul 1.899/30.10.2009, CF 30795; contract de vânzare-cumpărare autentificat sub numărul 1.900/30.10.2009, CF 30796; contract de vânzare-cumpărare autentificat sub numărul 1.902/30.10.2009; CF 30779; contract de vânzare-cumpărare autentificat sub numărul 1.904/30.10.2009; CF 30797, contract de vânzare-cumpărare autentificat sub numărul 1.905/30.10.2009; CF 30798; contract de vânzare-cumpărare autentificat sub numărul 1.903/30.10.2009; CF 30801; contract de vânzare-cumpărare autentificat sub numărul 1.907/30.10.2009; CF 30803; contract de vânzare-cumpărare autentificat sub numărul 1.901/30.10.2009; CF 30804, contract de vânzare-cumpărare autentificat sub numărul 3.084/21.12.2009; CF 30858, contract de vânzare-cumpărare autentificat sub numărul 3.083/21.12.2009; CF 30867; contract de vânzare-cumpărare autentificat sub numărul 3.080/21.12.2009; CF 30872; contract de vânzare-cumpărare autentificat sub numărul 3.081/21.12.2009; CF 30879; contract de vânzare-cumpărare autentificat sub numărul 3.085/21.12.2009; CF 30892; contract de vânzare-cumpărare autentificat sub numărul 3.086/21.12.2009; CF 30893; contract de vânzare-cumpărare autentificat sub numărul 3.082/21.12.2009; CF 30894; contract de vânzare-cumpărare autentificat sub numărul 988/26.04.2010; CF 31089; contract de vânzare-cumpărare autentificat sub numărul 1.244/06.05.2010; CF 30924; contract de vânzare-cumpărare autentificat sub numărul 1.639/14.06.2010; CF 31062; 31139; 31140; contract de vânzare-cumpărare autentificat sub numărul 1.986/13.07.2010; CF 30946."

2. Anexa nr. 2 "Inventarul bunurilor care aparțin domeniului public al municipiului Suceava" se modifică și se completează după cum urmează:

a) la secțiunea I "Bunuri imobile" se abrogă pozițiile nr. 712, 713, 722, 723, 732, 733, 812, 832, 849, 868, 870, 873, 884, 885, 891, 899, 890, 900, 924, 926, 933, 934, 935, 937, 940, 1170, 1268, 1319, 1338, 1339, 1340, 1341, 1345, 1346, 1349, 1355, 1356, 1357, 1358, 1362, 1363, 1365, 1370, 1371, 1372, 1374, 1375, 1382, 1383, 1384, 1385, 1386, 1387, 1390, 1405, 1407, 1408, 1411, 1415, 1419, 1420, 1425, 1426, 1427, 1428, 1429, 1437, 1438, 1439, 1443, 1448, 1449, 1450, 1454, 1455, 1456, 1460, 1462, 1463, 1464, 1466, 1469, 1491, 1531, 1532, 1533, 1534, 1535, 1536, 1537, 1538, 1539, 1540, 1543, 1544, 1545, 1546, 1547, 1548, 1549 și 1550, la secțiunea a II-a - "Bunuri mobile" se abrogă pozițiile nr. 58, 72, 74, 96, 119, 124, 126, 127, 128, 155, 159, 176, 177, 184, 191, 192, 220, 230, 232, 233, 235, 244, 249, 252, 255, 258, 262, 265, 278, 279, 260, 290, 322, 328, 361, 363, 365, 368, 382, 383, 386, 389, 390, 391, 392, 394, 403, 404, 405, 407, 408, 410, 411, 412, 413, 415, 423, 424, 425, 426, 428, 429, 430, 433, 435, 436, 437, 440, 442, 443, 444, 454, 455, 457, 458, 459, 463, 465, 467, 468, 469, 473, 474, 475, 480, 481, 482, 483, 487, 489, 490, 494, 496, 498, 499, 500, 501, 502, 505, 506, 508, 509, 510, 518, 519, 520, 521, 522, 524, 525, 527, 528, 529, 530, 532, 536, 537, 538, 539, 540, 541, 542, 543, 548, 551, 552, 553, 554, 555, 557, 558, 561, 562, 566, 578, 579, 581, 582, 592, 594, 595, 597, 599, 600, 601, 603, 609, 612, 615, 618, 621, 622, 625, 631, 639, 642, 643, 644, 645, 646, 648, 649, 650, 651, 652, 653, 654, 655, 656, 657, 658, 659, 666, 667, 674, 680, 681, 689, 690, 691, 692, 695, 696, 697, 702, 703, 704, 705, 706, 707, 708, 709, 713, 714, 716, 718, 719, 723, 724, 725, 733, 734, 735, 737, 742, 748, 754, 766, 767, 768 și 769;

b) la secțiunea I "Bunuri imobile" se modifică următoarele poziții:

- la poziția nr. 11, coloana nr. 3 va avea următorul cuprins: "situată în municipiul Suceava, județul Suceava, de la intersecția cu strada Ștefan cel Mare până la intersecția cu Calea Unirii, carosabil: lungime = 1.241 m, lățime = 14 m, suprafața = 17.374 mp, trotuar: lungime = 1.241 m, lățime = 7 m, suprafața = 8.687 mp", iar coloana nr. 5 va avea următorul cuprins: "970,5937";

- la poziția nr. 35, coloana nr. 3 va avea următorul cuprins: "situată în municipiul Suceava, județul Suceava, din str. Gheorghe Doja până în str. Cuza Vodă, carosabil: lungime = 1.600 m, lățime = 14 m, suprafața = 22.400 mp, trotuar: lungime = 1.600 m, lățime = 7 m, suprafața = 11.200 mp", iar coloana nr. 5 va avea următorul cuprins: "1.161,7706";

- la poziția nr. 37, coloana nr. 3 va avea următorul cuprins: "situată în municipiul Suceava, județul Suceava, din bd. Ană Ipătescu până în str. Gheorghe Doja, carosabil: lungime = 3.595 m, lățime = 14 m, suprafața = 50.330 mp, trotuar: lungime = 3.595 m, lățime = 7 m, suprafața = 25.165 mp, din care: pod peste râul Suceava situat pe Calea Unirii kilometrul 1+220, lungime = 152,65 m, lățime = 20,40 m, suprafața = 3.114,06 mp și pasaj peste liniile de cale ferată situate pe Calea Unirii kilometrul 2+420, lungime = 91,20 m, lățime = 21,20 m, suprafața = 1.988,56 mp", iar coloana nr. 5 va avea următorul cuprins: "15.634,2794";

- la poziția nr. 46, coloana nr. 3 va avea următorul cuprins: "situată în municipiul Suceava, județul Suceava, din Str. Mitocului până în str. Sublocotenent Turturică, carosabil: lungime = 711 m, lățime = 6 mp, suprafața = 4.266 mp", iar coloana nr. 5 va avea următorul cuprins: "40,5679";

- la poziția nr. 51, coloana nr. 3 va avea următorul cuprins: "situată în municipiul Suceava, județul Suceava, din str. 22 Decembrie până la limita administrativă a municipiului Suceava, lungime = 915 m, lățime = 8 m, suprafața = 7.320 mp", iar coloana nr. 5 va avea

următorul cuprins: "57,3684";

- la poziția nr. 56, coloana nr. 3 va avea următorul cuprins: "situată în municipiul Suceava, județul Suceava, de la intrarea în municipiul Suceava dinspre Botoșani până la Calea Unirii, carosabil: lungime = 1.200 m, lățime = 6 m, suprafața = 7.200 mp, trotuar: lungime = 1.200 m, lățime = 2 m, suprafața = 2.400 mp", iar coloana nr. 5 va avea următorul cuprins: "627,7089";

- la poziția nr. 66, coloana nr. 3 va avea următorul cuprins: "situată în municipiul Suceava, județul Suceava, din Str. Plevnei până în Dealul Mănăstirii, limita administrativă a municipiului Suceava: lungime = 798 m, lățime = 8 m, suprafața = 6.384 mp", iar coloana nr. 5 va avea următorul cuprins: "9,8346";

- la poziția nr. 87, coloana nr. 3 va avea următorul cuprins: "situată în municipiul Suceava, județul Suceava, din str. Grigore Alexandru Ghica până în Str. Mitocului, carosabil: lungime = 120 m, lățime = 6 m, suprafața = 720 mp, trotuar: lungime = 120 m, lățime = 0,5 m, suprafața = 60 mp", iar coloana nr. 5 va avea următorul cuprins: "21,03457";

- la poziția nr. 166, coloana nr. 3 va avea următorul cuprins: "situată în municipiul Suceava, județul Suceava, din str. Cuza Vodă până la limita administrativă a municipiului Suceava, ieșirea către localitatea Fetești, carosabil: lungime = 2.149 m, cu lățimea variabilă, astfel: - din str. Cuza Vodă pe lungimea de 1.005 m, lățime carosabil = 6 m, suprafața carosabil = 6.030 mp, lățime trotuar = 2 m, suprafața trotuar = 2.010 mp; - pe lungimea de 1.144 m de la 1.600 m până la limita administrativă a municipiului Suceava, ieșirea către localitatea Fetești, lățime carosabil = 8 m, suprafața = 9.152 mp", iar coloana nr. 5 va avea următorul cuprins: "494,9298";

- la poziția nr. 225, coloana nr. 3 va avea următorul cuprins: "situată în municipiul Suceava, județul Suceava, din Calea Obcinilor până în bd. Sofia Vicoveanca, carosabil: lungime = 980 m, lățime = 16 m, suprafața = 15.680 mp, trotuar: lungime = 980 m, lățime = 7 m, suprafața = 6.860 mp", iar coloana nr. 5 va avea următorul cuprins: "1010,9457";

- la poziția nr. 227, coloana nr. 3 va avea următorul cuprins: "situată în municipiul Suceava, județul Suceava, din str. Mărășești până în Calea Obcinilor, carosabil: lungime = 745 m, lățime = 14 m, suprafața = 10.430 mp, trotuar: lungime = 745 m, lățime = 7 m, suprafața = 5.215 mp", iar coloana nr. 5 va avea următorul cuprins: "395,2492";

- la poziția nr. 260, coloana nr. 3 va avea următorul cuprins: "situat în municipiul Suceava, județul Suceava, Str. Universității, suprafața = 23 mp";

- la poziția nr. 268, coloana nr. 3 va avea următorul cuprins: "situat în municipiul Suceava, județul Suceava, bd. Ana Ipătescu (lângă Mc Donald's), suprafața = 57 mp";

- la poziția nr. 282, coloana nr. 3 va avea următorul cuprins: "Parcela Tătărași, situată în municipiul Suceava, județul Suceava, suprafața = 38.500 mp, cu următoarele vecinătăți: N - proprietăți particulare, S, V - Stațiunea de cercetări agricole Suceava, proprietăți particulare și E - teren de stat", iar coloana nr. 5 va avea următorul cuprins: "18,23976";

- la poziția nr. 341, coloana nr. 3 va avea următorul cuprins: "Parc profesor Ioan Nemeș, situat în municipiul Suceava, județul Suceava, în suprafața de 16.000 mp, cu următoarele vecinătăți: N - str. Ștefan cel Mare, S - bd. Ana Ipătescu, E - aleea Ion Grămadă, V - Str. Mitropoliei", iar coloana nr. 5 va avea următorul cuprins: "2.073,1437";

- la poziția nr. 342, coloana nr. 3 va avea următorul cuprins: "Parc Prefectură, situat în municipiul Suceava, județul Suceava, suprafața = 4.305 mp, cu următoarele vecinătăți: N - Str. Libertății, S - teren stat, E - str. Ștefan cel Mare, V - str. Vasile Bumbac", iar coloana nr. 5 va avea următorul cuprins: "1.028,96";

- la poziția nr. 343, coloana nr. 3 va avea următorul cuprins: "Parc Universitate, situat în municipiul Suceava, județul Suceava, suprafața = 11.467 mp, cu următoarele vecinătăți: N - Universitatea «Ștefan cel Mare», S - Bd. 1 Mai, E - Str. Universității, V - Direcția Silvică", iar coloana nr. 5 va avea următorul cuprins: "1.324,69";

- la poziția nr. 344, coloana nr. 5 va avea următorul cuprins: "1.778,1792";

- la poziția nr. 345, coloana nr. 3 va avea următorul cuprins: "Parc Palatul de Justiție situat în municipiul Suceava, județul Suceava, suprafața = 1.955 mp, cu următoarele vecinătăți: N, E - Str. Trandafirilor, V - Palatul de Justiție, S - strada Ștefan cel Mare", iar coloana nr. 5 va avea următorul cuprins: "584,97";

- la poziția nr. 346, coloana nr. 5 va avea următorul cuprins: "2.242,464";

- la poziția nr. 347, coloana nr. 5 va avea următorul cuprins: "2.510,928";

- la poziția nr. 348, coloana nr. 3 va avea următorul cuprins: "Parc Gara Suceava Nord situat în municipiul Suceava, județul Suceava, suprafața = 6.564 mp, cu următoarele vecinătăți: N, V - Str. Gării, S - str. Aurel Vlaicu, E - proprietate privată", iar coloana nr. 5 va avea următorul cuprins: "823,746";

- la poziția nr. 349, coloana nr. 3 va avea următorul cuprins: "Parc Simion Florea Marian situat în municipiul Suceava, județul Suceava, suprafața = 1.856 mp, cu următoarele vecinătăți: N, V - str. Simion Florea Marian, S - Str. 6 Noiembrie, E - str. Mihai Viteazu", iar coloana nr. 5 va avea următorul cuprins: "1.472,31";

- la poziția nr. 350, coloana nr. 3 va avea următorul cuprins: "Parc Policlinică situat în municipiul Suceava, județul Suceava, suprafața = 2.735 mp, cu următoarele vecinătăți: N, E - str. Mihai Viteazu, S - Bd. 1 Mai, V - str. Mărășești", iar coloana nr. 5 va avea următorul cuprins: "3.836,81";

- la poziția nr. 351, coloana nr. 3 va avea următorul cuprins: "Parc Cinematograf Burdujeni situat în municipiul Suceava, județul Suceava, cartier Burdujeni, suprafața = 1.335 mp, cu următoarele vecinătăți: N - teren stat, S, E - str. Cuza Vodă, V - Str. 22 Decembrie", iar coloana nr. 5 va avea următorul cuprins: "520,03";

- la poziția nr. 352, coloana nr. 3 va avea următorul cuprins: "Parc Catedrală situat în municipiul Suceava, județul Suceava, suprafața = 4.054 mp, cu următoarele vecinătăți: N, E - teren stat, S - str. Mărăști, V - str. Mărășești", iar coloana nr. 5 va avea următorul cuprins: "3.770,11";

- la poziția nr. 353, coloana nr. 3 va avea următorul cuprins: "Parc Patinoar situat în municipiul Suceava, județul Suceava, suprafața = 2.426 mp, cu următoarele vecinătăți: N - Grossman Klara, S - alee acces, E - pistă patinoar, V - Str. Universității", iar coloana nr. 5 va avea următorul cuprins: "39,8369";

- la poziția nr. 354, coloana nr. 5 va avea următorul cuprins: "281,0976";

- la poziția nr. 355, coloana nr. 5 va avea următorul cuprins: "275,7283";

- la poziția nr. 356, coloana nr. 5 va avea următorul cuprins: "1.752,912";


- la poziția nr. 357, coloana nr. 3 va avea următorul cuprins: "Parc Romtelecom situat în municipiul Suceava, județul Suceava, suprafața = 1.328 mp, cu următoarele vecinătăți: N - str. Curtea Domnească, S, E - Str. Meseriașilor, V - alee acces", iar coloana nr. 5 va avea următorul cuprins: "225,76";

- la poziția nr. 358, coloana nr. 5 va avea următorul cuprins: "254,2512";

- la poziția nr. 359, coloana nr. 5 va avea următorul cuprins: "230,5632";

- la poziția nr. 360, coloana nr. 4, va avea următorul cuprins: "2003", coloana nr. 5 va avea următorul cuprins: "462,71", iar coloana nr. 6 va avea următorul cuprins: "Hotărârea Guvernului nr. 1.099/18.09.2003";

- la poziția nr. 639, coloana nr. 2 va avea următorul cuprins: "Patinoar artificial descoperit", coloana nr. 3 va avea următorul cuprins: "situat în municipiul Suceava, județul Suceava, Str. Universității, suprafața = 3.230 mp, cu următoarele vecinătăți: N - proprietate



particulară, S - Biserica «Sfântul Niculae de rit Vechi», E - Colegiul economic «Dimitrie Cantemir» Suceava, V - domeniul public municipiul Suceava", iar coloana nr. 5 va avea următorul cuprins: "998,281";

- la poziția nr. 643, coloana nr. 2 va avea următorul cuprins: "Teren aferent bazei sportive minifotbal", coloana nr. 3 va avea următorul cuprins: "situat în municipiul Suceava, județul Suceava, la intersecția Căii Unirii cu str. Traian Vuia, suprafața = 3.665 mp", iar coloana nr. 5 va avea următorul cuprins: "335,959";

- la poziția nr. 675, coloana nr. 3 va avea următorul cuprins: "situat în municipiul Suceava, județul Suceava, suprafața = 26.895 mp, format din parcela de clădire nr. 3.934 și parcela de clădire nr. 3.935, cu următoarele vecinătăți: N, V - proprietăți particulare, E - str. Dimitrie Cantemir, S - Biserica «Sfânta Maria»", iar coloana nr. 5 va avea următorul cuprins: "3.656,7684";

- la poziția nr. 736, coloana nr. 3 va avea următorul cuprins: "situată în municipiul Suceava, județul Suceava, str. Alexandru cel Bun nr. 31, corp clădire format din parter + etaj + mansardă, suprafața construită = 369 mp, suprafața construcții anexe = 27 mp";

- la poziția nr. 737, coloana nr. 3 va avea următorul cuprins: "situat în municipiul Suceava, județul Suceava, str. Alexandru cel Bun nr. 31, aferent grădiniței, parcela curții construcții nr. 3.937 în suprafață de 1.316 mp, cu vecinătățile: N - str. Alexandru cel Bun, S - teren stat, E, V - proprietăți particulare";

c) la secțiunea II "Bunuri mobile" se modifică următoarele poziții:

- la poziția nr. 130, coloana nr. 2 va avea următorul cuprins: "Motor electric 55 kilowați, 1.520 rotații/minut";

- la poziția nr. 131, coloana nr. 2 va avea următorul cuprins: "Motor electric 90 kilowați, 1500 rotații/minut";

- la poziția nr. 153, coloana nr. 2 va avea următorul cuprins: "Electropompă ACV200, 2 bucăți";

- la poziția nr. 154, coloana nr. 2 va avea următorul cuprins: "Electropompă ACV 100, 3 bucăți";

- la poziția nr. 231, coloana nr. 2 va avea următorul cuprins: "Instalație de clorinare 202 + accesorii";

- la poziția nr. 233, coloana nr. 2 va avea următorul cuprins: "Aparat clorinare Advance 202 cu țevă colectoare BM 120 01, 3 bucăți";

- la poziția nr. 237, coloana nr. 2 va avea următorul cuprins: "Bască semiautomată";

- la poziția nr. 362, coloana nr. 2 va avea următorul cuprins: "Oxigenmetre, 3 bucăți";

- la poziția nr. 367, coloana nr. 2 va avea următorul cuprins: "Aparat distilat apă";

- la poziția nr. 368, coloana nr. 2 va avea următorul cuprins: "Aparat dozare clor gazos 200-400 G/H, 3 bucăți";

- la poziția nr. 467, coloana nr. 2 va avea următorul cuprins: "Aparat C.C.8 OL 85*4-22217, 2 bucăți";

- la poziția nr. 625, coloana nr. 2 va avea următorul cuprins: "Schimbător de căldură cu plăci SCP TLX 250-57-16";

d) la secțiunea I "Bunuri imobile", după poziția nr. 1.553 se introduc 399 de noi poziții, pozițiile nr. 1.554-1.952, conform anexei nr. 1.

3. Anexa nr. 4 "Inventarul bunurilor care aparțin domeniului public al municipiului Fălticeni" se modifică și se completează după cum urmează:

a) la secțiunea I "Bunuri imobile" se abrogă poziția nr. 406;

b) la secțiunea I "Bunuri imobile", după poziția nr. 671 se introduc 20 de noi poziții, pozițiile nr. 672-691, conform anexei nr. 2.

4. Anexa nr. 5 "Inventarul bunurilor care aparțin domeniului public al municipiului Rădăuți" se modifică și se completează după cum urmează:

- la secțiunea I "Bunuri imobile", după poziția nr. 969 se introduc 23 de noi poziții, pozițiile nr. 970-992, conform anexei nr. 3.

5. Anexa nr. 7 "Inventarul bunurilor care aparțin domeniului public al orașului Gura Humorului" se modifică după cum urmează:

a) la secțiunea I "Bunuri imobile" se abrogă poziția nr. 195;

b) la secțiunea I "Bunuri imobile" se modifică următoarele poziții:

- la poziția nr. 65, coloana nr. 3 va avea următorul cuprins: "Str. Victoriei, având o lungime de 420 m, lățime de 6,5 m, suprafața de 2.730 mp; trotuare în lungime de 420 m, lățime de 1 m, suprafața de 420 mp";

- la poziția nr. 70, coloana nr. 3 va avea următorul cuprins: "str. Vasile Lupu, având o lungime de 330 m, lățime de 4 m, suprafața de 1.320 mp; trotuare în lungime de 330 m, lățime de 1 m, suprafața de 330 mp";

- la poziția nr. 72, coloana nr. 3 va avea următorul cuprins: "str. Orizont, având o lungime de 280 m, lățime de 5 m, suprafața de 1.400 mp; trotuare în lungime de 280 m, lățime de 1 m, suprafața de 280 mp";

- la poziția nr. 86, coloana nr. 3 va avea următorul cuprins: "Str. Stadionului, având o lungime de 177 m, lățime de 6,5 m, suprafața de 1.150,5 mp; trotuare în lungime de 100 m, lățime de 3 m, suprafața de 300 mp";

- la poziția nr. 88, coloana nr. 3 va avea următorul cuprins: "Str. Pescarilor, având o lungime de 70 m, lățime de 4,3 m, suprafața de 301 mp; trotuare în lungime de 70 m, lățime de 1 m, suprafața de 70 mp";

- la poziția nr. 89, coloana nr. 3 va avea următorul cuprins: "Str. Gării, având o lungime de 320 m, lățime de 7 m, suprafața de 2.240 mp; trotuare în lungime de 320 m, lățime de 1 m, suprafața de 320 mp";

- la poziția nr. 98, coloana nr. 3 va avea următorul cuprins: "str. Emil Racoviță, având o lungime de 130 m, lățime de 5 m, suprafața de 650 mp; trotuare în lungime de 130 m, lățime de 1 m, suprafața de 130 mp";

- la poziția nr. 114, coloana nr. 3 va avea următorul cuprins: "Str. Crizantemelor, având o lungime de 103 m, lățime de 4,3 m, suprafața de 442,9 mp; trotuare în lungime de 103 m, lățime de 1 m, suprafața de 103 mp".

6. Anexa nr. 8 "Inventarul bunurilor care aparțin domeniului public al orașului Siret" se modifică după cum urmează:

a) la secțiunea I "Bunuri imobile" se abrogă pozițiile nr. 102, 106-119, 121-125, 127, 130, 132, 134, 137, 145, 176, 192, 226, 227 și la secțiunea II "Bunuri mobile" se abrogă pozițiile nr. 1-6, 9-13, 15-25 și 27;

b) la secțiunea I "Bunuri imobile" se modifică următoarele poziții:

- la poziția nr. 166, coloana nr. 3 va avea următorul cuprins: "situată în orașul Siret, str. Mihai Teliman nr. 2 A, județul Suceava, suprafața = 2.412 mp";

- la poziția nr. 168, coloana nr. 3 va avea următorul cuprins: "situată în orașul Siret, Str. Sucevei, județul Suceava, suprafața = 119.500 mp";

- la poziția nr. 203, coloana nr. 3 va avea următorul cuprins: "situat în orașul Siret, județul Suceava, Str. 28 Noiembrie, suprafața = 15.824 mp".

7. Anexa nr. 9 "Inventarul bunurilor care aparțin domeniului public al orașului Solca" se modifică și se completează după cum urmează:

a) la secțiunea I "Bunuri imobile" se abrogă pozițiile nr. 1, 2, 67, 135-142;


b) la secțiunea I "Bunuri imobile" se modifică următoarele poziții:

- la poziția nr. 1, coloana nr. 5 va avea următorul cuprins: "350";

- la poziția nr. 2, coloana nr. 3 va avea următorul cuprins: "situat în orașul Solca, Str. Republicii, județul Suceava, suprafața = 42.000 mp; vecinătăți: N - Str. Republicii; E - proprietăți particulare; S - Obșteea de Pădure Arbore; V - Pârâul Chiciura și proprietăți particulare", iar coloana nr. 5 va avea următorul cuprins: "437,1";

c) la secțiunea I "Bunuri imobile", după poziția nr. 142 se introduc 3 noi poziții, pozițiile nr. 143-145, conform anexei nr. 4.

8. Anexa nr. 10 "Inventarul bunurilor care aparțin domeniului public al comunei Adâncata" se modifică și se completează după cum urmează:



- a) la secțiunea I "Bunuri imobile" se abrogă poziția nr. 91;
- b) la secțiunea I "Bunuri imobile" se modifică următoarele poziții:
- la poziția nr. 80, coloana nr. 1 va avea următorul cuprins: "1.3.7.2.", coloana nr. 2 va avea următorul cuprins: "Drum nr. 7", coloana nr. 3 va avea următorul cuprins: "cu îmbrăcăminte din beton asfaltic, situat în satul Adâncata, comuna Adâncata, județul Suceava, lungime - 675 m, lățime - 6,5 m, de la locuitorul Romaș Gheorghe până la locuitorul Giurca Gheorghe", coloana nr. 4 va avea următorul cuprins: "2005", coloana nr. 5 va avea următorul cuprins: "356,65", iar coloana nr. 6 va avea următorul cuprins: "Proces-verbal de recepție la terminarea lucrărilor nr. 312 din 26.11.2005";
 - la poziția nr. 81, coloana nr. 1 va avea următorul cuprins: "1.3.7.2.", coloana nr. 2 va avea următorul cuprins: "Drum nr. 2", coloana nr. 3 va avea următorul cuprins: "cu îmbrăcăminte din beton asfaltic, situat în satul Adâncata, comuna Adâncata, județul Suceava, lungime - 1.650 m, lățime - 7 m, de la locuitorul Ciobanu Viorica până la cimitirul vechi", coloana nr. 4 va avea următorul cuprins: "2005", coloana nr. 5 va avea următorul cuprins: "1.077,21", iar coloana nr. 6 va avea următorul cuprins: "Proces-verbal de recepție la terminarea lucrărilor nr. 312 din 26.11.2005";
 - la poziția nr. 85, coloana nr. 1 va avea următorul cuprins: "1.3.7.2.", coloana nr. 2 va avea următorul cuprins: "Drum nr. 1", coloana nr. 3 va avea următorul cuprins: "cu îmbrăcăminte din beton asfaltic, situat în satul Adâncata, comuna Adâncata, județul Suceava, lungime - 1.375 m, lățime - 5 m, de la locuitorul Ilie Gheorghe până la locuitorul Dîrvaru Mihai", coloana nr. 4 va avea următorul cuprins: "2005", coloana nr. 5 va avea următorul cuprins: "872,49", iar coloana nr. 6 va avea următorul cuprins: "Proces-verbal de recepție la terminarea lucrărilor nr. 312 din 26.11.2005";
 - la poziția nr. 112, coloana nr. 1 va avea următorul cuprins: "1.3.7.2.", coloana nr. 2 va avea următorul cuprins: "Drum nr. 6", coloana nr. 3 va avea următorul cuprins: "cu îmbrăcăminte din beton asfaltic, situat în satul Călugăreni, comuna Adâncata, județul Suceava, lungime - 2.100 m, lățime - 7 m, de la locuitorul Iacoban Gheorghe până la hotarul cu comuna Zvoriștea, județul Suceava", coloana nr. 4 va avea următorul cuprins: "2005", coloana nr. 5 va avea următorul cuprins: "846,04", iar coloana nr. 6 va avea următorul cuprins: "Proces-verbal de recepție la terminarea lucrărilor nr. 312 din 26.11.2005";
- c) la secțiunea I "Bunuri imobile", după poziția nr. 253 se introduc 11 noi poziții, pozițiile nr. 254-264, conform anexei nr. 5.

9. Anexa nr. 11 "Inventarul bunurilor care aparțin domeniului public al comunei Arbore" se modifică și se completează după cum urmează:

- a) la secțiunea I "Bunuri imobile" se abrogă poziția nr. 8;
- b) la secțiunea I "Bunuri imobile" se modifică următoarele poziții:
- la poziția nr. 173, coloana nr. 1 va avea următorul cuprins: "1.3.7.2.", coloana nr. 3 va avea următorul cuprins: "cu îmbrăcăminte din beton asfaltic, situat în comuna Arbore, județul Suceava, de la Bodnăreni - DN 2K - până la Cotul de Jos, lungimea = 3.010 m, lățimea = 7 m, modernizat prin proiect Sapard", iar coloana nr. 5 va avea următorul cuprins: "1970,85";
 - la poziția nr. 174, coloana nr. 1 va avea următorul cuprins: "1.3.7.2.", coloana nr. 3 va avea următorul cuprins: "cu îmbrăcăminte din beton asfaltic, situat în comuna Arbore, județul Suceava, de la Bodnăreni - DN 2K - până la Cotul de Jos, lungimea = 2.834 m, lățimea = 7 m, modernizat prin proiect Sapard", iar coloana nr. 5 va avea următorul cuprins: "1855,61";
- c) la secțiunea I "Bunuri imobile", după poziția nr. 179 se introduc 18 noi poziții, pozițiile nr. 180-197, conform anexei nr. 6.

10. Anexa nr. 12 "Inventarul bunurilor care aparțin domeniului public al comunei Baia" se modifică și se completează după cum urmează:

- a) la secțiunea I "Bunuri imobile" se modifică următoarele poziții:
- la poziția nr. 75, coloana nr. 5 va avea următorul cuprins: "316,90";
 - la poziția nr. 76, coloana nr. 5 va avea următorul cuprins: "159,89";
 - la poziția nr. 77, coloana nr. 5 va avea următorul cuprins: "613,41";
 - la poziția nr. 78, coloana nr. 5 va avea următorul cuprins: "31,50";
 - la poziția nr. 79, coloana nr. 5 va avea următorul cuprins: "30,05";
 - la poziția nr. 80, coloana nr. 5 va avea următorul cuprins: "687,66";
- b) la secțiunea I "Bunuri imobile", după poziția nr. 80 se introduc 10 noi poziții, pozițiile nr. 81-90, conform anexei nr. 7 care face parte integrantă din prezenta hotărâre.

11. Anexa nr. 13 "Inventarul bunurilor care aparțin domeniului public al comunei Bălcăuți" se modifică și se completează după cum urmează:

- a) la secțiunea I "Bunuri imobile" se modifică următoarele poziții:
- la poziția nr. 1, coloana nr. 3 va avea următorul cuprins: "cu îmbrăcăminte din beton asfaltic, situat în comuna Bălcăuți, județul Suceava, lungime - 3.127 m, lățime - 12 m, de la Ratoș până la Gropeni", iar coloana nr. 5 va avea următorul cuprins: "1.797";
 - la poziția nr. 19, coloana nr. 3 va avea următorul cuprins: "cu îmbrăcăminte din beton asfaltic, situat în comuna Bălcăuți, județul Suceava, lungime - 2.359 m, lățime - 12 m, de la Gropeni până la Grămești", iar coloana nr. 5 va avea următorul cuprins: "974";
- b) la secțiunea I "Bunuri imobile", după poziția nr. 94 se introduc două noi poziții, pozițiile nr. 95 și 96, conform anexei nr. 8 care face parte integrantă din prezenta hotărâre.

12. Anexa nr. 14 "Inventarul bunurilor care aparțin domeniului public al comunei Bilca" se modifică și se înlocuiește cu anexa nr. 9 la prezenta hotărâre.

13. Anexa nr. 16 "Inventarul bunurilor care aparțin domeniului public al comunei Boroaia" se modifică și se completează după cum urmează:

- a) la secțiunea I "Bunuri imobile", la poziția nr. 5, coloana nr. 3 se modifică și va avea următorul cuprins: "situat în satul Bărăști, comuna Boroaia, județul Suceava, cătunul Nemțeni, de la drum național 15 C până la locația «Odaie Covataru», în lungime de 3.300 m și o lățime de 4 m, cu îmbrăcăminte din balast";

b) la secțiunea I "Bunuri imobile", după poziția nr. 74 se introduc 6 noi poziții, pozițiile nr. 75-80, conform anexei nr. 10.

14. La anexa nr. 22 "Inventarul bunurilor care aparțin domeniului public al comunei Bunești", la secțiunea I "Bunuri imobile" se modifică următoarele poziții:

- la poziția nr. 45, coloana nr. 2 va avea următorul cuprins: "Drum", iar coloana nr. 3 va avea următorul cuprins: "drum de acces la exploatarea agricole cu un podeț având deschiderea de 400 mm, în lungime de 400 m, lățime de 7 m, suprafața de 2.800 mp, de la cimitir la Damian Lazăr, cu îmbrăcăminte din pământ stabilizat, situat în satul Bunești, comuna Bunești, județul Suceava";
- la poziția nr. 47, coloana nr. 2 va avea următorul cuprins: "Drum", coloana nr. 3 va avea următorul cuprins: "drum de acces la exploatarea agricole cu trei podețe având deschiderea de 500 mm, în lungime de 1.070 m, lățime de 8 m, suprafața de 8.560 mp, de la Moroșanu Toader la Munteanu Neculai, cu îmbrăcăminte din balast, situat în satul Bunești, comuna Bunești, județul Suceava";
- la poziția nr. 49, coloana nr. 2 va avea următorul cuprins: "Drum", coloana nr. 3 va avea următorul cuprins: "drum de acces la exploatarea agricole cu două podețe având deschiderea de 500 mm, în lungime de 180 m, lățime de 8 m, suprafața de 1.440 mp, de la Andrioaia Neculai la Gaube Elena, cu îmbrăcăminte din balast, situat în satul Bunești, comuna Bunești, județul Suceava";

- la poziția nr. 56, coloana nr. 2 va avea următorul cuprins: "Drum", coloana nr. 3 va avea următorul cuprins: "drum de acces la exploatațile agricole cu un podeț și un pod având deschiderea de 800 mm, în lungime de 3.150 m, lățime de 8 m, suprafața de 28.350 mp, de la Carp Mihai la Dorisă Domnica, cu îmbrăcăminte din balast, situat în satul Podeni, comuna Bunești, județul Suceava";

- la poziția nr. 70, coloana nr. 2 va avea următorul cuprins: "Drum", coloana nr. 3 va avea următorul cuprins: "drum de acces la exploatațile agricole cu un pod având deschiderea de 600 mm, în lungime de 600 m, lățime de 9 m, suprafața de 540 mp, de la Școala Uncești la Beraru Vladimir, cu îmbrăcăminte din balast, situat în satul Uncești, comuna Bunești, județul Suceava";

- la poziția nr. 71, coloana nr. 2 va avea următorul cuprins: "Drum", coloana nr. 3 va avea următorul cuprins: "drum de acces la exploatațile agricole cu un pod având deschiderea de 500 mm, în lungime de 600 m, lățime de 9 m, suprafața de 5.400 mp, de la Irina Neculai la Zaharia Maria, cu îmbrăcăminte din pământ stabilizat, situat în satul Uncești, comuna Bunești, județul Suceava";

- la poziția nr. 72, coloana nr. 2 va avea următorul cuprins: "Drum", coloana nr. 3 va avea următorul cuprins: "drum de acces la exploatațile agricole cu trei poduri având deschiderea de 500 mm, în lungime de 700 m, lățime de 8 m, suprafața de 5.600 mp, de la Beraru Vladimir la Steluță Neculai, cu îmbrăcăminte din pământ stabilizat, situat în satul Uncești, comuna Bunești, județul Suceava";

- la poziția nr. 75, coloana nr. 2 va avea următorul cuprins: "Uliță", coloana nr. 3 va avea următorul cuprins: "drum de acces la exploatațile agricole cu un pod având deschiderea de 600 mm, în lungime de 320 m, lățime de 7 m, suprafața de 2.240 mp, de la Iftimie Ilie la Alupului Neculai, cu îmbrăcăminte din pământ stabilizat, situat în satul Uncești, comuna Bunești, județul Suceava";

- la poziția nr. 76, coloana nr. 2 va avea următorul cuprins: "Uliță", coloana nr. 3 va avea următorul cuprins: "drum de acces la exploatațile agricole cu un pod având deschiderea de 800 mm și un pod având deschiderea de 300 mm, în lungime de 450 m, lățime de 7 m, suprafața de 3.150 mp, de la Vatavu Vasile la Croitoru Dumitru, cu îmbrăcăminte din pământ stabilizat, situat în satul Uncești, comuna Bunești, județul Suceava";

- la poziția nr. 96, coloana nr. 2 va avea următorul cuprins: "Drum", coloana nr. 3 va avea următorul cuprins: "drum de acces la exploatațile agricole cu trei poduri având deschiderea de 500 mm, în lungime de 300 m, lățime de 8 m, suprafața de 2.400 mp, de la Ailincăi Ioan la Ailincăi Gavril, cu îmbrăcăminte din balast, situat în satul Petia, comuna Bunești, județul Suceava";

- la poziția nr. 97, coloana nr. 2 va avea următorul cuprins: "Drum", coloana nr. 3 va avea următorul cuprins: "drum de acces la exploatațile agricole cu două poduri având deschiderea de 800 mm, în lungime de 700 m, lățime de 8 m, suprafața de 5.600 mp, de la Biserica Petia la Țăranu Ioan, cu îmbrăcăminte din balast, situat în satul Petia, comuna Bunești, județul Suceava";

- la poziția nr. 99, coloana nr. 2 va avea următorul cuprins: "Drum", coloana nr. 3 va avea următorul cuprins: "drum de acces la exploatațile agricole cu patru poduri având deschiderea de 600 mm, în lungime de 2.600 m, lățime de 8 m, suprafața de 20.800 mp, de la Gaube Elena la Puțul Sec, drum comunal 1, cu îmbrăcăminte din balast situat între satele Bunești și Petia, comuna Bunești, județul Suceava";

- la poziția nr. 102, coloana nr. 2 va avea următorul cuprins: "Uliță", coloana nr. 3 va avea următorul cuprins: "drum de acces la exploatațile agricole cu un podeț având deschiderea de 400 mm, în lungime de 450 m, lățime de 7 m, suprafața de 3.150 mp, de la Ștefan Emanoil la Făgăraș Ion, cu îmbrăcăminte din pământ stabilizat, situat în satul Petia, comuna Bunești, județul Suceava";

- la poziția nr. 110, coloana nr. 2 va avea următorul cuprins: "Drum", coloana nr. 3 va avea următorul cuprins: "drum de acces la exploatațile agricole cu trei podețe având deschiderea de 500 mm, în lungime de 400 m, lățime de 7 m, suprafața de 2.800 mp, de la Țăranu Ion la Bucataru Lazăr, cu îmbrăcăminte din pământ stabilizat, situat în satul Petia, comuna Bunești, județul Suceava".

15. La anexa nr. 23 "Inventarul bunurilor care aparțin domeniului public al comunei Cacica", după poziția nr. 92 se introduc 3 noi poziții, pozițiile nr. 93-95, conform anexei nr. 11.

16. La anexa nr. 25 "Inventarul bunurilor care aparțin domeniului public al orașului Cajvana", la secțiunea I "Bunuri imobile" se modifică următoarele poziții:

- la poziția nr. 14, coloana nr. 1 va avea următorul cuprins: "1.3.7.3", coloana nr. 2 va avea următorul cuprins: "Drum", coloana nr. 3 va avea următorul cuprins: "drum modernizat prin Programul SAPARD, cu îmbrăcăminte din beton de ciment, în lungime de 2.970 m, lățime de 7 m, suprafața de 20.790 mp, de la DJ 78D (centru) Iacoban Vasile a Gheorghe, Jucan Gheorghe a Grigore, Puiu Gheorghe, Bîrgăuan Gavril, Tomescu Ion, Ureche Ion până la DJ 178D", coloana nr. 4 va avea următorul cuprins: "2005", iar coloana nr. 5 va avea următorul cuprins: "2.174.551";

- la poziția nr. 16, coloana nr. 1 va avea următorul cuprins: "1.3.7.3", coloana nr. 2 va avea următorul cuprins: "Drum", coloana nr. 3 va avea următorul cuprins: "drum modernizat prin Programul SAPARD, cu îmbrăcăminte din beton de ciment, în lungime de 858 m, lățime de 7 m, suprafața de 6.006 mp, de la Puiu Gheorghe, Boca Filip, Andreica Iacob până la DJ 178D", coloana nr. 4 va avea următorul cuprins: "2005", iar coloana nr. 5 va avea următorul cuprins: "628.204";

- la poziția nr. 87, coloana nr. 1 va avea următorul cuprins: "1.3.7.3", coloana nr. 2 va avea următorul cuprins: "Drum", coloana nr. 3 va avea următorul cuprins: "drum modernizat prin Programul SAPARD, cu îmbrăcăminte din beton de ciment, în lungime de 424 m, lățime de 7,5 m, suprafața de 3.180 mp, de la Farmacia nr. 1 Cajvana până la DJ 178D", coloana nr. 4 va avea următorul cuprins: "2005", iar coloana nr. 5 va avea următorul cuprins: "310.441";

- la poziția nr. 89, coloana nr. 1 va avea următorul cuprins: "1.3.7.3", coloana nr. 2 va avea următorul cuprins: "Drum", coloana nr. 3 va avea următorul cuprins: "drum modernizat prin Programul SAPARD, cu îmbrăcăminte din beton de ciment, în lungime de 1.653 m, lățime de 7 m, suprafața de 1.157 mp, de la Gurău Gavril, Negrușer Vasile, Bîrgăuan Gheorghe până la Titieni Toader", coloana nr. 4 va avea următorul cuprins: "2005", iar coloana nr. 5 va avea următorul cuprins: "1.210.281".

17. La anexa nr. 26 "Inventarul bunurilor care aparțin domeniului public al comunei Iliești" la secțiunea I "Bunuri imobile" se modifică următoarele poziții:

- la poziția nr. 115, coloana nr. 3 va avea următorul cuprins: "drum de acces la exploatațile agricole, cu îmbrăcăminte din pământ stabilizat, situat în satul Iliești, comuna Iliești, județul Suceava, de la Fermă până la Deal Dubălar, cu lungimea de 3.660 m și lățimea de aproximativ 5 m";

- la poziția nr. 120, coloana nr. 3 va avea următorul cuprins: "drum de acces la exploatațile agricole, cu îmbrăcăminte din pământ stabilizat, situat în satul Brașca, comuna Iliești, județul Suceava, de la Cruce până la Luncă, cu lungimea de 1.475 m și lățimea de aproximativ 5 m";

- la poziția nr. 126, coloana nr. 3 va avea următorul cuprins: "situat în centrul satului Iliești, comuna Iliești, județul Suceava, pe fundații de beton, cu zidăria din cărămidă, acoperit cu tablă zincată, cu suprafața construită de 294 mp", coloana nr. 4 va avea următorul cuprins: "1956", iar coloana nr. 5 va avea următorul cuprins: "110,14692";

- la poziția nr. 128, coloana nr. 3 va avea următorul cuprins: "situat în centrul satului Iliești, comuna Iliești, județul Suceava, prevăzut cu parter și mansardă, pe fundații de beton, cu zidăria din cărămidă, acoperit cu tablă, cu suprafața construită de 398,22 mp", coloana nr. 5 va avea următorul cuprins: "21,77617";

- la poziția nr. 130, coloana nr. 2 va avea următorul cuprins: "Grădiniță", coloana nr. 3 va avea următorul cuprins: "situată în centrul satului Iliești, comuna Iliești, județul Suceava, pe fundații de piatră, cu zidăria din material lemnos, acoperită cu tablă, cu suprafața construită de 146,07 mp", coloana nr. 4 va avea următorul cuprins: "2003", iar coloana nr. 5, va avea următorul cuprins: "10,22120".

- la poziția nr. 134, coloana nr. 3 va avea următorul cuprins: "situat în centrul satului Brașca, prevăzut pe fundații de piatră, cu zidăria din cărămidă, acoperit cu tablă zincată, cu suprafața construită de 164,96 mp", iar coloana nr. 5, va avea următorul cuprins: "4,59020";
 - la poziția nr. 143, coloana nr. 3 va avea următorul cuprins: "amplasată în incinta școlii generale cu clasele I-IV din satul Brașca, cu suprafața construită de 165,78 mp", coloana 4 va avea următorul cuprins: "1975", iar coloana nr. 5 va avea următorul cuprins: "0,66012";
 - la poziția nr. 153, coloana nr. 5 va avea următorul cuprins: "0,01996";
 - la poziția nr. 154, coloana nr.5 va avea următorul cuprins: "0,00899";
 - la poziția nr. 161, coloana nr. 5 va avea următorul cuprins: "0,12280";
 - la poziția nr. 162, coloana nr. 5, va avea următorul cuprins: "0,12788";
 - la poziția nr. 170, coloana nr. 5 va avea următorul cuprins: "53,74718";
 - la poziția nr. 172, coloana nr. 5 va avea următorul cuprins: "8,14014";
 - la poziția nr. 182, coloana nr. 5, va avea următorul cuprins: "2,17979".
18. La anexa nr. 28 "Inventarul bunurilor care aparțin domeniului public al comunei Cornu Luncii", după poziția nr. 184 se introduce o nouă poziție, poziția nr. 185, conform anexei nr. 12.
19. La anexa nr. 29 "Inventarul bunurilor care aparțin domeniului public al comunei Crucea" după poziția nr. 78 se introduc două noi poziții, pozițiile nr. 79 și 80, conform anexei nr. 13.
20. Anexa nr. 30 "Inventarul bunurilor care aparțin domeniului public al comunei Dărmănești" se modifică și se completează după cum urmează:
- a) la secțiunea I "Bunuri imobile" se modifică următoarele poziții: - la poziția nr. 230, coloana nr. 3 va avea următorul cuprins: "situat în comuna Dărmănești, județul Suceava, cu îmbrăcăminte din beton asfaltic, de la DC 38, locuința lui Lungu Nicolai (Cușnir), respectiv Lungu Șt. Nicolai - satul Dărmănești, comuna Dărmănești, județul Suceava - spre Ciornei Ioan, satul Măriței, comuna Dărmănești, județul Suceava, până la DN 2, lungime 2.600 ml, lățime - 6 ml", iar coloana nr. 6 va avea următorul cuprins: "Proces-verbal de recepție finală nr. 2.688 din data de 10 mai 2010";
 - la poziția nr. 231, coloana nr. 5 va avea următorul cuprins: "2.047.500,00", iar coloana nr. 6 va avea următorul cuprins: "Proces-verbal de recepție finală nr. 2.688 din data de 10 mai 2010";
 - b) la secțiunea I "Bunuri imobile", după poziția nr. 232 se introduce o nouă poziție, poziția nr. 233, conform anexei nr. 14.
21. La anexa nr. 32 "Inventarul bunurilor care aparțin domeniului public al comunei Doifhești", după poziția nr. 132 se introduc 12 noi poziții, pozițiile nr. 133-144, conform anexei nr. 15.
22. La anexa nr. 33 "Inventarul bunurilor care aparțin domeniului public al comunei Dorna Arini", la secțiunea I "Bunuri imobile" se modifică următoarele poziții:
- la poziția nr. 23, coloana nr. 3 va avea următorul cuprins: "drum de acces la proprietăți forestiere Rusca Il-Piciorul Lung-Prislop, situat în comuna Dorna Arini, județul Suceava, cu îmbrăcăminte din balast și pământ stabilizat, cu podețe de beton și tubulare; pleacă din drumul național 17B de la kilometrul 14 partea dreaptă, are o lungime de 14 km, din care 9 km din balast și 5 km din pământ stabilizat";
 - la poziția nr. 27, coloana nr. 3 va avea următorul cuprins: "drum de acces la proprietăți forestiere Sunători-Zugreni, situat în comuna Dorna Arini, județul Suceava, cu îmbrăcăminte din balast și pământ stabilizat, cu podețe de beton și ziduri de sprijin; pleacă din drumul național 17B de la kilometrul 15,1, partea dreaptă, are o lungime de 11,5 km, din care 10 km din balast și 1,5 km din pământ stabilizat";
 - la poziția nr. 30, coloana nr. 2 va avea următorul cuprins: "Drum comunal 76", coloana nr. 3 va avea următorul cuprins: "situat în comuna Dorna Arini, județul Suceava, Vatra Dornei-Gheorghiieni-Rusca, cu îmbrăcăminte din balast și cu podețe tubulare; pleacă de la limita cu municipiul Vatra Dornei - kilometrul 2; are o lungime de 9,50 km, cu podețe tubulare, cu diametrul între 600 și 800 mm la kilometrul 2,20, kilometrul 2,50 și podețe din beton cu deschidere sub 3 ml, la kilometrul 5,1";
 - la poziția nr. 32, coloana nr. 3 va avea următorul cuprins: "drum de acces la proprietăți forestiere în localitatea Gheorghiieni, comuna Dorna Arini, județul Suceava, cu îmbrăcăminte din balast și pământ stabilizat, cu podețe tubulare și din beton; pleacă din drumul comunal 76, de la kilometrul 7,30 partea stângă; are o lungime totală de 13 km, din care 2 km cu îmbrăcăminte din balast și 11 km cu îmbrăcăminte din pământ stabilizat".
23. La anexa nr. 35 "Inventarul bunurilor care aparțin domeniului public al comunei Dornești", după poziția nr. 93 se introduce o nouă poziție, poziția nr. 94, conform anexei nr. 16.
24. Anexa nr. 37 "Inventarul bunurilor care aparțin domeniului public al comunei Drăgușeni" se modifică și se completează după cum urmează:
- a) la secțiunea I "Bunuri imobile" se modifică următoarele poziții:
 - la poziția nr. 40, coloana nr. 2 va avea următorul cuprins: "Drum", iar coloana nr. 3 va avea următorul cuprins: "drum de acces la exploatațile agricole, cu îmbrăcăminte din pământ stabilizat, situat în comuna Drăgușeni, județul Suceava, lungime = 1.700 m, lățime = 10 m";
 - la poziția nr. 46, coloana nr. 2 va avea următorul cuprins: "Drum", iar coloana nr. 3 va avea următorul cuprins: "drum de acces la exploatațile agricole, cu îmbrăcăminte din pământ stabilizat, situat în comuna Drăgușeni, județul Suceava, lungime = 6.000 m, lățime = 10 m";
 - la poziția nr. 49, coloana nr. 2 va avea următorul cuprins: "Drum", iar coloana nr. 3 va avea următorul cuprins: "drum de acces la exploatațile agricole, cu îmbrăcăminte din pământ stabilizat, situat în comuna Drăgușeni, județul Suceava, lungime = 200 m, lățime = 12 m";
 - b) la secțiunea I "Bunuri imobile", după poziția nr. 105 se introduc două noi poziții, pozițiile nr. 106 și 107, conform anexei nr. 17.
25. Anexa nr. 40 "Inventarul bunurilor care aparțin domeniului public al comunei Forăști" se modifică și se completează după cum urmează:
- a) la secțiunea I "Bunuri imobile" se modifică următoarele poziții:
 - la poziția nr. 1, coloana nr. 3 va avea următorul cuprins: "drum de acces la exploatațile agricole, cu îmbrăcăminte din pământ stabilizat, situat în satul Forăști, comuna Forăști, județul Suceava, de la Iaz până la hotar Iorcani; lungime - 1.000 m, lățime - 5 m, suprafață totală - 6.000 m";
 - la poziția nr. 7, coloana nr. 3 va avea următorul cuprins: "drum de acces la exploatațile agricole, cu îmbrăcăminte din pământ stabilizat, situat în satul Forăști, comuna Forăști, județul Suceava, de la Isaic Viorel până la pod bahnă; lungime - 1.100 m, lățime - 4 m, suprafață totală - 4.400 m";
 - la poziția nr. 8, coloana nr. 3 va avea următorul cuprins: "drum de acces la exploatațile agricole, cu îmbrăcăminte din pământ stabilizat, situat în satul Forăști, comuna Forăști, județul Suceava, de la Podul Croitorului până la Izvor; lungime - 1.000 m, lățime - 5 m, suprafață totală - 5.000 m";
 - la poziția nr. 30, coloana nr. 3 va avea următorul cuprins: "drum de acces la exploatațile agricole, situat în satul Roșiori, comuna Forăști, județul Suceava, de la drumul național E 85 până la Mănăstirea «Sfântul Mina»; cu îmbrăcăminte din balast; lungime - 1.500

m, lățime - 5 m, cu îmbrăcăminte din pământ stabilizat, lungime - 500 m, lățime - 4 m, suprafață totală - 9.500 m²;

a) la poziția nr. 47, coloana nr. 3 va avea următorul cuprins: "drum de acces la exploatațile agricole, cu îmbrăcăminte din pământ stabilizat, situat în satul Tolești, comuna Forăști, județul Suceava, de la intersecție drum județean 208 F până la locul numit «Bahă»; lungime - 1.300 m, lățime - 4 m, suprafață totală - 5.200 m²;

- la poziția nr. 72, coloana nr. 3 va avea următorul cuprins: "drum de acces la exploatațile agricole, cu îmbrăcăminte din pământ stabilizat, situat în satul Manolea, comuna Forăști, județul Suceava, de la limita satului Manolea până la Saivane; lungime - 2.400 m, lățime - 4 m, suprafață totală - 9.600 m²;

b) la secțiunea I "Bunuri imobile", după poziția nr. 129 se introduce o nouă poziție, poziția nr. 130, conform anexei nr. 18.

26. La anexa nr. 41 "Inventarul bunurilor care aparțin domeniului public al orașului Frasin", la secțiunea I "Bunuri imobile" se abrogă poziția nr. 156.

27. La anexa nr. 42 "Inventarul bunurilor care aparțin domeniului public al comunei Frătăuții Noi", după poziția nr. 107 se introduc 4 noi poziții, pozițiile nr. 108-111, conform anexei nr. 19.

28. La anexa nr. 44 "Inventarul bunurilor care aparțin domeniului public al comunei Frumosu", după poziția nr. 101 se introduce o nouă poziție, poziția nr. 102, conform anexei nr. 20.

29. La anexa nr. 45 "Inventarul bunurilor care aparțin domeniului public al comunei Fundu Moldovei", după poziția nr. 176 se introduce o nouă poziție, poziția nr. 177, conform anexei nr. 21.

30. La anexa nr. 47 "Inventarul bunurilor care aparțin domeniului public al comunei Grămești", la secțiunea I "Bunuri imobile" se modifică următoarele poziții:

- la poziția nr. 88, coloana nr. 5 va avea următorul cuprins: "1.350.957";

- la poziția nr. 111, coloana nr. 5 va avea următorul cuprins: "89.470".

31. La anexa nr. 48 "Inventarul bunurilor care aparțin domeniului public al comunei Grănicești", la secțiunea I "Bunuri imobile" se modifică următoarele poziții:

- la poziția nr. 15, coloana nr. 3 va avea următorul cuprins: "drum de acces la exploatațile agricole, situat în comuna Grănicești, județul Suceava, face legătura între localitățile Grănicești și Românești, de la Brehoia, Călinii Pârâu, podet cu D < 500 mm, lungime = 2 km, lățime = 7 m";

- la poziția nr. 47, coloana nr. 3 va avea următorul cuprins: "drum de acces la exploatațile agricole, situat în comuna Grănicești, județul Suceava, face legătura între localitățile Grănicești și Românești, de la DE 85, Sesie, Șpârculița, lungime = 1,5 km, lățime = 7 m";

- la poziția nr. 73, coloana nr. 3 va avea următorul cuprins: "drum de acces la exploatațile agricole, situat în comuna Grănicești, județul Suceava, face legătura între localitățile Dumbrava și Românești, de la Gârle, pășune, lungime = 4 km, lățime = 7 m";

- la poziția nr. 83, coloana nr. 3 va avea următorul cuprins: "drum de acces la exploatațile agricole, situat în localitatea Grănicești, comuna Grănicești, județul Suceava, de la DE 85, iaz, lungime = 1,5 km, lățime = 7 m";

- la poziția nr. 104, coloana nr. 3 va avea următorul cuprins: "drum de acces la exploatațile agricole, situat în localitatea Grănicești, comuna Grănicești, județul Suceava, de la Crețu Mihai, pârâu Horaiț, DJ 110 Grănicești, lungime = 1 km, lățime = 7 m";

- la poziția nr. 109, coloana nr. 3 va avea următorul cuprins: "drum de acces la exploatațile agricole, situat în comuna Grănicești, județul Suceava, face legătura între localitățile Grănicești și Dumbrava, de la DE 85, hotar Dumbrava, lungime = 5 km, lățime = 7 m";

- la poziția nr. 112, coloana nr. 3 va avea următorul cuprins: "drum de acces la exploatațile agricole, situat în localitatea Grănicești, comuna Grănicești, județul Suceava, de la Gherasim Elena, Corneț Lam, DE 85, lungime = 5 km, lățime = 7 m";

- la poziția nr. 113, coloana nr. 3 va avea următorul cuprins: "drum de acces la exploatațile agricole, situat în localitatea Grănicești, comuna Grănicești, județul Suceava, de la Draganca, livadă, lungime = 4 km, lățime = 7 m".

32. La anexa nr. 50 "Inventarul bunurilor care aparțin domeniului public al comunei Horodniceni", după poziția nr. 210 se introduc 4 noi poziții, pozițiile nr. 211-214, conform anexei nr. 22.

33. Anexa nr. 51 "Inventarul bunurilor care aparțin domeniului public al comunei Iacobenii" se modifică și se completează după cum urmează:

a) la secțiunea I "Bunuri imobile" se modifică următoarele poziții:

- la poziția nr. 179, coloana nr. 5 va avea următorul cuprins: "930.500";

- la poziția nr. 182, coloana nr. 5 va avea următorul cuprins: "1.858.500";

- la poziția nr. 185, coloana nr. 5 va avea următorul cuprins: "1.428.500";

- la poziția nr. 187, coloana nr. 5 va avea următorul cuprins: "2.861.500";

b) la secțiunea I "Bunuri imobile", după poziția nr. 209 se introduc 3 noi poziții, pozițiile nr. 210-212, conform anexei nr. 23.

34. Anexa nr. 52 "Inventarul bunurilor care aparțin domeniului public al comunei Ipotești" se modifică și se completează după cum urmează:

a) la secțiunea I "Bunuri imobile" se modifică următoarele poziții:

- la poziția nr. 24, coloana nr. 2 va avea următorul cuprins: "Drum", iar coloana nr. 3 va avea următorul cuprins: "drum de acces la exploatațile agricole, cu îmbrăcăminte de pământ stabilizat, situat în satul Tișăuți, comuna Ipotești, județul Suceava, de la capătul Străzii Bisericii până la Școala Tișăuți; lungime - 720 m, lățime - 6 m";

- la poziția nr. 26, coloana nr. 2 va avea următorul cuprins: "Drum", iar coloana nr. 3 va avea următorul cuprins: "drum de exploatare cu îmbrăcăminte din pământ stabilizat, situat în satul Tișăuți, comuna Ipotești, județul Suceava, de la Jițarie la Halta Barabule, lungime - 1.000 m, lățime - 6 m";

b) la secțiunea I "Bunuri imobile", după poziția nr. 93 se introduc 3 noi poziții, pozițiile nr. 94-96, conform anexei nr. 24.

35. La anexa nr. 59 "Inventarul bunurilor care aparțin domeniului public al comunei Mitocu Dragomirnei", după poziția nr. 131 se introduc 6 noi poziții, pozițiile nr. 132-137, conform anexei nr. 25.

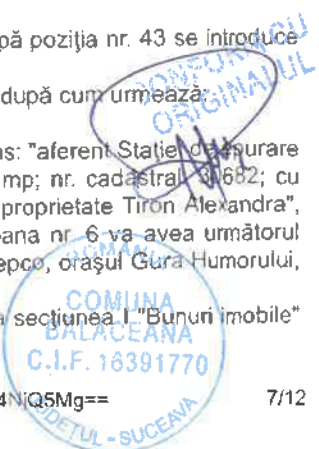
36. La anexa nr. 61 "Inventarul bunurilor care aparțin domeniului public al comunei Moldova-Sulița", după poziția nr. 43 se introduce o nouă poziție, poziția nr. 44, conform anexei nr. 26.

37. Anexa nr. 66 "Inventarul bunurilor care aparțin domeniului public al comunei Păltinoasa" se modifică după cum urmează:

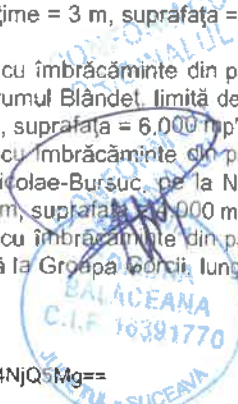
a) la secțiunea I "Bunuri imobile" se abrogă pozițiile nr. 100, 116, 117, 153 și 154;

b) la secțiunea I "Bunuri imobile", la poziția nr. 160, coloana nr. 3 se modifică și va avea următorul cuprins: "aferent Stație de alimentare a apei și pompelor, situat în satul Capu Codrului, comuna Păltinoasa, județul Suceava; suprafața: 913 mp; nr. cadastral: 01682; cu următoarele vecinătăți: N - proprietate Oanea Viorel, S - drum vicinal, E - proprietate Oanea Viorel, V - proprietate Tiron Alexandra", coloana nr. 4 va avea următorul cuprins: "2010", coloana nr. 5 va avea următorul cuprins: "5", iar coloana nr. 6 va avea următorul cuprins: "Contract de vânzare-cumpărare autentificat la Biroul Notarului Public Lacramioara-Gabriela Pelepec, orașul Gura Humorului, sub nr. 3.355 din 16.12.2010".

38. La anexa nr. 68 "Inventarul bunurilor care aparțin domeniului public al comunei Pârteștii de Jos", la secțiunea I "Bunuri imobile" se modifică următoarele poziții:



- la poziția nr. 22, coloana nr. 3 va avea următorul cuprins: "drum de acces la exploatație agricolă, cu îmbrăcăminte din balast, situat în satul Pârteștii de Jos, comuna Pârteștii de Jos, județul Suceava, de la intersecția cu drumul județean 178A, pe la sediul fostului CAP Pârteștii de Jos, până la limita de hotar cu comuna Comănești, lungime = 2.000 ml, lățime = 7,5 m, suprafața = 15.000 mp";
- la poziția nr. 39, coloana nr. 3 va avea următorul cuprins: "drum de acces la exploatație agricolă, cu îmbrăcăminte din pământ stabilizat, situat în satul Pârteștii de Jos, comuna Pârteștii de Jos, județul Suceava, de la intersecția cu drumul județean 178A, pe la Toma Zaharie, pâraiu Soloneț până la Popovici Anton, lungime = 1.300 ml, lățime = 7,5 m, suprafața = 9.750 mp";
- la poziția nr. 44, coloana nr. 3 va avea următorul cuprins: "drum de acces la exploatație agricolă, cu îmbrăcăminte din pământ stabilizat, situat în satul Varvata, comuna Pârteștii de Jos, județul Suceava, de la Fătu Viorel, pe la Ețcu Vasile, Deal Strigoii, până la intersecția cu drumul comunal Deleni-Vârful Dealului, lungime = 2.000 ml, lățime = 7,5 m, suprafața = 15.000 mp";
- la poziția nr. 66, coloana nr. 3 va avea următorul cuprins: "drum de acces la exploatație agricolă, cu îmbrăcăminte din balast, situat în satul Pârteștii de Jos, comuna Pârteștii de Jos, județul Suceava, de la intersecția cu drumul județean 178A până la locul numit «Cruce Țarnă», lungime = 282 ml, lățime = 4 m, suprafața = 1.128 mp";
- la poziția nr. 70, coloana nr. 3 va avea următorul cuprins: "drum de acces la exploatație agricolă, cu îmbrăcăminte din pământ stabilizat, situat în satul Pârteștii de Jos, comuna Pârteștii de Jos, județul Suceava, în locul numit Glodișor, de la Strugariu Constantin Marcel până la teren forestier proprietate privată, lungime = 350 ml, lățime = 7,5 m, suprafața = 2.625 mp";
- la poziția nr. 71, coloana nr. 3 va avea următorul cuprins: "drum de acces la exploatație agricolă, cu îmbrăcăminte din pământ stabilizat, situat în satul Pârteștii de Jos, comuna Pârteștii de Jos, județul Suceava, în locul numit Glodișor, de la Sava Ghenia a Vasile a Pavel până la rampa CFR, lungime = 700 ml, lățime = 7,5 m, suprafața = 5.250 mp";
- la poziția nr. 72, coloana nr. 3 va avea următorul cuprins: "drum de acces la exploatație agricolă, cu îmbrăcăminte din pământ stabilizat, situat în satul Pârteștii de Jos, comuna Pârteștii de Jos, județul Suceava, de la locul numit Piciorul Vulturului până la Toma Olga, lungime = 1.000 ml, lățime = 3 m, suprafața = 3.000 mp";
- la poziția nr. 73, coloana nr. 3 va avea următorul cuprins: "drum de acces la exploatație agricolă, cu îmbrăcăminte din pământ stabilizat, situat în satul Pârteștii de Jos, comuna Pârteștii de Jos, județul Suceava, de la Toma Ana până la Popovici Spiridon, lungime = 400 ml, lățime = 3 m, suprafața = 1.200 mp";
- la poziția nr. 74, coloana nr. 3 va avea următorul cuprins: "drum de acces la exploatație agricolă, cu îmbrăcăminte din pământ stabilizat, situat în satul Pârteștii de Jos, comuna Pârteștii de Jos, județul Suceava, de la Popovici Olga până la Popovici Vasile a Ilie, lungime = 300 ml, lățime = 3 m, suprafața = 900 mp";
- la poziția nr. 79, coloana nr. 3 va avea următorul cuprins: "drum de acces la exploatație agricolă, cu îmbrăcăminte din balast, situat în satul Pârteștii de Jos, comuna Pârteștii de Jos, județul Suceava, de la Ilie a Lupului, pe la Ciurari Vasile, Piciorul Vulturului, Popa Vasile, până la Cantonul Silvic Igoaia, lungime = 1.300 ml, lățime = 4 m, suprafața = 5.200 mp";
- la poziția nr. 84, coloana nr. 3 va avea următorul cuprins: "drum de acces la exploatație agricolă, cu îmbrăcăminte din pământ stabilizat, situat în satul Pârteștii de Jos, comuna Pârteștii de Jos, județul Suceava, de la intersecția cu drumul județean 178A pe la Jucănel până la limita de hotar cu comuna Comănești, lungime = 2.000, lățime = 7,5 m, suprafața = 15.000 mp";
- la poziția nr. 90, coloana nr. 3 va avea următorul cuprins: "drum de acces la exploatație agricolă, cu îmbrăcăminte din pământ stabilizat, situat în satul Pârteștii de Jos, comuna Pârteștii de Jos, județul Suceava, de la locul numit «La Răchită» pe la locul numit «Gherman», Cojocari Viorel, până la limita de hotar cu comuna Botoșana, lungime = 700 ml, lățime = 3 m, suprafața = 2.100 mp";
- la poziția nr. 91, coloana nr. 3 va avea următorul cuprins: "drum de acces la exploatație agricolă, cu îmbrăcăminte din pământ stabilizat, situat în satul Pârteștii de Jos, comuna Pârteștii de Jos, județul Suceava, de la sediul fostului CAP Pârteștii de Jos, pe la porcărie, până la intersecția cu Drumul Tinoasei, lungime = 700 ml, lățime = 7,5 m, suprafața = 5.250 mp";
- la poziția nr. 92, coloana nr. 3 va avea următorul cuprins: "drum de acces la exploatație agricolă, cu îmbrăcăminte din pământ stabilizat, situat în satul Pârteștii de Jos, comuna Pârteștii de Jos, județul Suceava, de la intersecția cu Drumul Holbăriei, pe la Nicuțari Sevastian, până la limita de hotar cu comuna Botoșana, lungime = 1.100 ml, lățime = 7,5 m, suprafața = 8.250 mp";
- la poziția nr. 93, coloana nr. 3 va avea următorul cuprins: "drum de acces la exploatație agricolă, cu îmbrăcăminte din pământ stabilizat, situat în satul Pârteștii de Jos, comuna Pârteștii de Jos, județul Suceava, de la Halta CFR Pârteștii de Jos până la limita de hotar cu comuna Comănești, lungime = 1.200 ml, lățime = 7,5 m, suprafața = 9.000 mp";
- la poziția nr. 94, coloana nr. 3 va avea următorul cuprins: "drum de acces la exploatație agricolă, cu îmbrăcăminte din pământ stabilizat, situat în satul Pârteștii de Jos, comuna Pârteștii de Jos, județul Suceava, de la Filip a Pintiile, intersecția cu drumul județean 178A, Câmpul Mare, până la limita de hotar cu comuna Comănești, lungime = 1.700 ml, lățime = 7,5 m, suprafața = 12.750 mp";
- la poziția nr. 95, coloana nr. 3 va avea următorul cuprins: "drum de acces la exploatație agricolă, cu îmbrăcăminte din pământ stabilizat, situat în satul Pârteștii de Jos, comuna Pârteștii de Jos, județul Suceava, de la locul numit Tinoasa, pe la Ciornei Gheorghe, până la limita de hotar cu comuna Comănești, lungime = 800 ml, lățime = 3 m, suprafața = 2.400 mp";
- la poziția nr. 105, coloana nr. 3 va avea următorul cuprins: "drum de acces la exploatație agricolă, cu îmbrăcăminte din balast și pământ stabilizat, situat în satul Pârteștii de Jos, comuna Pârteștii de Jos, județul Suceava, de la Lazarovici Maria pe la Sonda 4 Comănești, până la limita de hotar cu comuna Botoșana, lungime = 2.500 ml, lățime = 6 m, suprafața = 15.000 mp";
- la poziția nr. 106, coloana nr. 3 va avea următorul cuprins: "drum de acces la exploatație agricolă, cu îmbrăcăminte din pământ stabilizat, situat în satul Pârteștii de Jos, comuna Pârteștii de Jos, județul Suceava, de la Todosi Gheorghe a Irinei, pe la locul numit «Răchita Mare», până la intersecția cu drumul de la Melexina, lungime = 2.000 ml, lățime = 4 m, suprafața = 8.000 mp";
- la poziția nr. 115, coloana nr. 3 va avea următorul cuprins: "drum de acces la exploatație agricolă, cu îmbrăcăminte din balast, situat în satul Vârful Dealului, comuna Pârteștii de Jos, județul Suceava, de la intersecția cu drumul național 2E pe la Pârăul Butucilor, până la Poiana Ferăstrăului, lungime = 300 ml, lățime = 4 m, suprafața = 1.200 mp";
- la poziția nr. 116, coloana nr. 3 va avea următorul cuprins: "drum de acces la exploatație agricolă, cu îmbrăcăminte din pământ stabilizat, situat în satul Vârful Dealului, comuna Pârteștii de Jos, județul Suceava, de la intersecția cu drumul național 2E pe la locuința defunctului Todosi V. Petru, rampă CFR, Runcan Dumitru, până la pârăul Blandet, lungime = 1.500 ml, lățime = 3 m, suprafața = 4.500 mp";
- la poziția nr. 117, coloana nr. 3 va avea următorul cuprins: "drum de acces la exploatație agricolă, cu îmbrăcăminte din pământ stabilizat, situat în satul Vârful Dealului, comuna Pârteștii de Jos, județul Suceava, de la intersecția cu drumul Blandet, limită de hotar cu comuna Cacica, pe la Ruxandari Nicolae-Bursuc, până la Dealul Ețcu, lungime = 1.500 ml, lățime = 4 m, suprafața = 6.000 mp";
- la poziția nr. 118, coloana nr. 3 va avea următorul cuprins: "drum de acces la exploatație agricolă, cu îmbrăcăminte din pământ stabilizat, situat în satul Vârful Dealului, comuna Pârteștii de Jos, județul Suceava, de la Ruxandari Nicolae-Bursuc, pe la Nicanor Călugărul, Dealul Albu, până la Schitul «Acoperământul Maicii Domnului», lungime = 1.000 ml, lățime = 4 m, suprafața = 4.000 mp";
- la poziția nr. 120, coloana nr. 3 va avea următorul cuprins: "drum de acces la exploatație agricolă, cu îmbrăcăminte din pământ stabilizat, situat în satul Vârful Dealului, comuna Pârteștii de Jos, județul Suceava, de la rampa CFR până la Groapa Borcii, lungime = 800 ml, lățime = 3 m, suprafața = 2.400 mp";



- la poziția nr. 121, coloana nr. 3 va avea următorul cuprins: "drum de acces la exploatație agricolă, cu îmbrăcăminte din balast, situat în satul Varvata, comuna Pârteștii de Jos, județul Suceava, de la intersecția cu drumul clasat 23, prin pârâul Varvata, până la terenul forestier proprietatea Ocolului Silvic Soica, lungime = 200 ml, lățime = 4 m, suprafața = 800 mp";

- la poziția nr. 122, coloana nr. 3 va avea următorul cuprins: "drum de acces la exploatație agricolă, cu îmbrăcăminte din pământ stabilizat, situat în satul Varvata, comuna Pârteștii de Jos, județul Suceava, de la intersecția cu drumul clasat 23 pe la Lăzărean Vasile-Holguș Ruxandari Gheorghe-Șurubaru până la terenul forestier proprietatea Ocolului Silvic Bisericesc Ilieșești, lungime = 800 ml, lățime = 3 m, suprafața = 2.400 mp";

- la poziția nr. 123, coloana nr. 3 va avea următorul cuprins: "drum de acces la exploatație agricolă, cu îmbrăcăminte din pământ stabilizat, situat în satul Varvata, comuna Pârteștii de Jos, județul Suceava, de la intersecția cu drumul clasat 23 pe la Marchidan Domnica până la Ruxandari Gheorghe-Șurubaru, lungime = 500 ml, lățime = 3 m, suprafața = 1.500 mp";

- la poziția nr. 124, coloana nr. 3 va avea următorul cuprins: "drum de acces la exploatație agricolă, cu îmbrăcăminte din pământ stabilizat, situat în satul Varvata, comuna Pârteștii de Jos, județul Suceava, de la intersecția cu drumul clasat 23 pe la Biliiu Mircea până la terenul forestier proprietatea Ocolului Silvic Bisericesc Ilieșești, lungime = 800 ml, lățime = 3 m, suprafața = 2.400 mp";

- la poziția nr. 125, coloana nr. 3 va avea următorul cuprins: "drum de acces la exploatație agricolă, cu îmbrăcăminte din pământ stabilizat, situat în satul Varvata, comuna Pârteștii de Jos, județul Suceava, de la intersecția cu drumul clasat 23 pe la Țabrea Victor, Ciomei Constantin a Vasile, Boiță Mihai până la terenul proprietate privată a numitului Țabrea Iacob, lungime = 200 ml, lățime = 3 m, suprafața = 600 mp";

- la poziția nr. 126, coloana nr. 3 va avea următorul cuprins: "drum de acces la exploatație agricolă, cu îmbrăcăminte din pământ stabilizat, situat în satul Varvata, comuna Pârteștii de Jos, județul Suceava, de la intersecția cu drumul clasat 23 prin pârâul Varvata pe la Marchitan Sorin, grădina Iacob Țabrea, Cetățuia, Salcea până la terenul forestier proprietatea Ocolului Silvic Bisericesc Ilieșești, lungime = 2.500 ml, lățime = 3 m, suprafața = 7.500 mp";

- la poziția nr. 128, coloana nr. 3 va avea următorul cuprins: "drum de acces la exploatație agricolă, cu îmbrăcăminte din pământ stabilizat, situat în satul Varvata, comuna Pârteștii de Jos, județul Suceava, de la locuința defunctului Strugaru Ioan a Toader pe la Țabrea Maria până la intersecția cu drumul Dealul Strigoii, lungime = 100 ml, lățime = 3 m, suprafața = 300 mp";

39. Anexa nr. 70 "Inventarul bunurilor care aparțin domeniului public al comunei Pojorâta" se modifică și se completează după cum urmează:

a) la secțiunea I "Bunuri imobile" se abrogă pozițiile nr. 34-36;

b) la secțiunea I "Bunuri imobile", după poziția nr. 59 se introduc 10 noi poziții, pozițiile nr. 60-69, conform anexei nr. 27.

40. Anexa nr. 73 "Inventarul bunurilor care aparțin domeniului public al comunei Rădășeni" se modifică și se completează după cum urmează:

a) la secțiunea I "Bunuri imobile" se abrogă pozițiile nr. 2 și 20;

b) la secțiunea I "Bunuri imobile" se modifică următoarele poziții:

- la poziția nr. 46, coloana 3 va avea următorul cuprins: "drum de acces la exploatațiile agricole, cu îmbrăcăminte din pământ stabilizat, situat în satul Lămășeni, comuna Rădășeni, județul Suceava, de la Gâscă Vasile până la drumul județean 209 A Fălticeni-Horodniceni - în lungime de 2.234 m și în lățime de 10 m - suprafața ocupată 25.000 mp";

- la poziția nr. 78, coloana 3 va avea următorul cuprins: "drum de acces la exploatațiile agricole, cu îmbrăcăminte din pământ stabilizat, situat în satul Rădășeni, comuna Rădășeni, județul Suceava - de la intersecția cu DN 2E - Liveada Mare din satul Rădășeni, până la drumul județean 209 M - în lungime de 3.965 m și în lățime de 10 m, suprafața ocupată - 39.650 mp";

c) la secțiunea I "Bunuri imobile", după poziția nr. 78 se introduce o nouă poziție, poziția nr. 79, conform anexei nr. 28.

41. La anexa nr. 74 "Inventarul bunurilor care aparțin domeniului public al comunei Râșca", după poziția nr. 179 se introduc 3 noi poziții, pozițiile nr. 180-182, conform anexei nr. 29.

42. Anexa nr. 77 "Inventarul bunurilor care aparțin domeniului public al comunei Satu Mare" se modifică și se completează după cum urmează:

a) la secțiunea I "Bunuri imobile" se modifică următoarele poziții:

- la poziția nr. 19, coloana nr. 3 va avea următorul cuprins: "cu îmbrăcăminte din balast, situat în satul Țibeni, comuna Satu Mare, județul Suceava, cu o lungime de 679,79 m și lățime de 3,5 m, de la halta SNCFR, până la casa nr. 348 a familiei Petrovici Gheorghe";

- la poziția nr. 20, coloana nr. 3 va avea următorul cuprins: "cu îmbrăcăminte din balast, situat în satul Țibeni, comuna Satu Mare, județul Suceava, cu o lungime de 388,6 m și lățime de 4 m, de la halta SNCFR, până la casa nr. 315 A a familiei Voiasciuc Viorel";

b) la secțiunea I "Bunuri imobile", după poziția nr. 49 se introduc 22 de noi poziții, pozițiile nr. 50-71, conform anexei nr. 30.

43. Anexa nr. 83 "Inventarul bunurilor care aparțin domeniului public al comunei Sucevița" se modifică și se completează după cum urmează:

a) la secțiunea I "Bunuri imobile" se abrogă pozițiile nr. 35, 42 și 47;

b) la secțiunea I "Bunuri imobile" se modifică următoarele poziții:

- la poziția nr. 45, coloana nr. 3 va avea următorul cuprins: "situată în comuna Sucevița, județul Suceava, în fața mănăstirii Sucevița, vecinătăți: N - pârâul Sucevița, S - drum național, E - proprietate mănăstire, V - pârâul Sucevița, în suprafață de 7.188 mp";

- la poziția nr. 60, coloana nr. 3 va avea următorul cuprins: "situată în comuna Sucevița, județul Suceava, pe raza satelor Sucevița și Voievodeasa în suprafață de 108 ha", iar coloana nr. 5 va avea următorul cuprins: "1.300";

c) la secțiunea I "Bunuri imobile", după poziția nr. 78 se introduc 23 de noi poziții, pozițiile nr. 79-101, conform anexei nr. 31.

44. La anexa nr. 88 "Inventarul bunurilor care aparțin domeniului public al comunei Ulma", după poziția nr. 38 se introduce o nouă poziție, poziția nr. 39, conform anexei nr. 32.

45. La anexa nr. 89 "Inventarul bunurilor care aparțin domeniului public al comunei Vadu Moldovei" la Secțiunea I "Bunuri imobile" se modifică următoarele poziții:

- la poziția nr. 173, coloana nr. 3 va avea următorul cuprins: "drum de acces la exploatațiile agricole; cu îmbrăcăminte din balast; situat în satul Dumbrăvița, comuna Vadu Moldovei, județul Suceava, de la Mihai Costache, până la drum județean 209 E; lungime - 1.280 m, lățime - 6 m, suprafață totală - 7.680 mp";

- la poziția nr. 174, coloana nr. 3 va avea următorul cuprins: "drum de acces la exploatațiile agricole; cu îmbrăcăminte din balast; situat în satul Dumbrăvița, comuna Vadu Moldovei, județul Suceava, de la Iacob Gheorghe, până la Toma Neculai; lungime - 1.000 m, lățime - 6 m, suprafață totală - 6.000 mp";

- la poziția nr. 175, coloana nr. 3 va avea următorul cuprins: "drum de acces la exploatațiile agricole; cu îmbrăcăminte din balast; situat în satul Dumbrăvița, comuna Vadu Moldovei, județul Suceava, de la Toma Neculai, până la Ionaș Gheorghe; lungime - 580 m, lățime - 6 m, suprafață totală - 3.480 mp";

- la poziția nr. 176, coloana nr. 3 va avea următorul cuprins: "drum de acces la exploatațiile agricole; cu îmbrăcăminte din balast; situat în satul Dumbrăvița, comuna Vadu Moldovei, județul Suceava, de la Scripcă Gheorghină, până la Grădinaru Gheorghină; lungime - 1.455 m, lățime - 6 m, suprafață totală - 8.730 mp";

- la poziția nr. 177, coloana nr. 3 va avea următorul cuprins: "drum de acces la exploatațile agricole; cu îmbrăcăminte din balast; situat în satul Vadu Moldovei, comuna Vadu Moldovei, județul Suceava, de la Praxia Pod, până la Școala Generală nr. 2 Vadu Moldovei; lungime - 1.435 m, lățime - 6 m, suprafață totală - 8.610 mp";

- la poziția nr. 178, coloana nr. 3 va avea următorul cuprins: "drum de acces la exploatațile agricole; cu îmbrăcăminte din balast; situat în satul Vadu Moldovei, comuna Vadu Moldovei, județul Suceava, de la Școala Generală nr. 2 Vadu Moldovei, până la Cucolaș Costache; lungime - 1.865 m, lățime - 6 m, suprafață totală - 11.190 mp";

- la poziția nr. 179, coloana nr. 3 va avea următorul cuprins: "drum de acces la exploatațile agricole; cu îmbrăcăminte din balast; situat în satul Vadu Moldovei, comuna Vadu Moldovei, județul Suceava, de la Pădureț Gheorghe, până la Spănu Dumitru; lungime - 1.520 m, lățime - 6 m, suprafață totală - 9.120 mp";

- la poziția nr. 180, coloana nr. 3 va avea următorul cuprins: "drum de acces la exploatațile agricole; cu îmbrăcăminte din balast; situat în satul Ciumulești, comuna Vadu Moldovei, județul Suceava, de la drum comunal 9, până la drum comunal 10; lungime - 3.170 m, lățime - 6 m, suprafață totală - 19.020 mp";

- la poziția nr. 181, coloana nr. 3 va avea următorul cuprins: "drum de acces la exploatațile agricole; cu îmbrăcăminte din balast; situat în satul Ciumulești, comuna Vadu Moldovei, județul Suceava, de la Onofrei Ion, până la pădurea Focșa; lungime - 1.200 m, lățime - 6 m, suprafață totală - 7.200 mp";

- la poziția nr. 182, coloana nr. 3 va avea următorul cuprins: "drum de acces la exploatațile agricole; cu îmbrăcăminte din balast; situat în satul Nigoteșii, comuna Vadu Moldovei, județul Suceava, de la Adochiței Petrea, până la drum județean 209 F; lungime - 685 m, lățime - 6 m, suprafață totală - 4.110 mp";

- la poziția nr. 183, coloana nr. 3 va avea următorul cuprins: "drum de acces la exploatațile agricole; cu îmbrăcăminte din balast; situat în satul Movileni, comuna Vadu Moldovei, județul Suceava, de la Tătaru Nicolai, până la pădurea Obârșie; lungime - 1.900 m, lățime - 6 m, suprafață totală 11.400 mp";

- la poziția nr. 184, coloana nr. 3 va avea următorul cuprins: "drum de acces la exploatațile agricole; cu îmbrăcăminte din balast; situat în satul Vadu Moldovei, comuna Vadu Moldovei, județul Suceava, de la Airinei Filaret, până la râul Moldova; lungime - 500 m, lățime - 6 m, suprafață totală - 3.000 mp".

46. La anexa nr. 90 "Inventarul bunurilor care aparțin domeniului public al comunei Vaiea Moldovei", după poziția nr. 90 se introduc 10 noi poziții, pozițiile nr. 91-100, conform anexei nr. 33.

47. La anexa nr. 92 "Inventarul bunurilor care aparțin domeniului public al comunei Vatra Moldoviței", după poziția nr. 170 se introduc 4 noi poziții, pozițiile nr. 171-174, conform anexei nr. 34.

48. Anexa nr. 93 "Inventarul bunurilor care aparțin domeniului public al comunei Verești", la secțiunea I "Bunuri imobile" poziția nr. 15 se abrogă.

49. Anexa nr. 94 "Inventarul bunurilor care aparțin domeniului public al comunei Vicovu de Jos" se modifică și se completează după cum urmează:

a) la secțiunea I "Bunuri imobile", la poziția nr. 105, coloana nr. 3 va avea următorul cuprins: "situat în zona numită «Fabrică», comuna Vicovu de Jos, județul Suceava, destinat pentru amenajare zonă captare rețea alimentare cu apă și rezervor apă, suprafața - 5.233 mp, cu următoarele vecinătăți: nord - proprietate privată comuna Vicovu de Jos, sud - S.C. Silva Forest; est - proprietate privată comuna Vicovu de Jos, vest - proprietate privată comuna Vicovu de Jos", iar coloana nr. 5 va avea următorul cuprins: "21,743";

b) la secțiunea I "Bunuri imobile", după poziția nr. 116 se introduce o nouă poziție, poziția nr. 117, conform anexei nr. 35.

50. Anexa nr. 95 "Inventarul bunurilor care aparțin domeniului public al orașului Vicovu de Sus" se modifică și se completează după cum urmează:

a) la secțiunea I "Bunuri imobile" se modifică următoarele poziții:

- la poziția nr. 2, coloana nr. 2 va avea următorul cuprins: "Drum", coloana nr. 3 va avea următorul cuprins: "drum de acces la exploatațile agricole, cu îmbrăcăminte din balast, situat în orașul Vicovu de Sus, județul Suceava, de la locuința Răilean Gheorghe, până la frontieră; lungime = 1.100 m; suprafață = 7.700 mp";

- la poziția nr. 18, coloana nr. 2 va avea următorul cuprins: "Drum", iar coloana nr. 3 va avea următorul cuprins: "drum de acces la exploatațile agricole, cu îmbrăcăminte din balast, situat în orașul Vicovu de Sus, județul Suceava, de la locuința lui Juravle Gheorghe, până la frontieră; lungime = 1.000 m; suprafață = 7.000 mp";

- la poziția nr. 26, coloana nr. 2 va avea următorul cuprins: "Drum", iar coloana nr. 3 va avea următorul cuprins: "drum de acces la exploatațile agricole, cu îmbrăcăminte din balast, situat în orașul Vicovu de Sus, județul Suceava, de la locuința Tudose Gheorghe, la locuința Bahnean Pavel; lungime = 3.100 m; suprafață = 21.700 mp";

b) la secțiunea I "Bunuri imobile", după poziția nr. 145 se introduce o nouă poziție, poziția nr. 146, conform anexei nr. 36.

51. La anexa nr. 98 "Inventarul bunurilor care aparțin domeniului public al comunei Zamostea", la secțiunea I "Bunuri imobile" se modifică următoarele poziții:

- la poziția nr. 11, coloana nr. 2 va avea următorul cuprins: "Drum", coloana nr. 3 va avea următorul cuprins: "drum de acces la exploatațile agricole cu îmbrăcăminte parțială din pământ stabilizat și balast, situat în satul Tăutești, comuna Zamostea, județul Suceava, în lungime de 3.275 m, lățime 6 m, de la Lupașcu Elena, până la Vacaru Veronița";

- la poziția nr. 13, coloana nr. 2 va avea următorul cuprins: "Drum", coloana nr. 3 va avea următorul cuprins: "drum de acces la exploatațile agricole cu îmbrăcăminte parțială din pământ stabilizat și balast, situat în satul Răuțeni, comuna Zamostea, județul Suceava, în lungime de 2.850 m, lățime 6 m, de la Hrițac Victor Virgil, până la Irimescu Ana";

- la poziția nr. 45, coloana nr. 2 va avea următorul cuprins: "Drum", iar coloana nr. 3 va avea următorul cuprins: "drum de acces la exploatațile agricole cu îmbrăcăminte parțială din pământ stabilizat și balast, situat în satul Nicani, comuna Zamostea, județul Suceava, în lungime de 3.850 m, lățime 6 m, de la Magazin Nicani, până la Moara Zamostea".

52. La anexa nr. 99 "Inventarul bunurilor care aparțin domeniului public al comunei Zvoriștea", la secțiunea II "Bunuri mobile" se abrogă pozițiile nr. 1-3.

53. La anexa nr. 102 "Inventarul bunurilor care aparțin domeniului public al comunei Iaslovăț", la secțiunea I "Bunuri imobile" se modifică următoarele poziții:

- la poziția nr. 20, coloana nr. 3 va avea următorul cuprins: "drum de acces la exploatați agricole, cu îmbrăcăminte din pământ stabilizat, situat în comuna Iaslovăț, județul Suceava, începe de la locuința numitului Secrieri Petru până la hotarul cu satul Bodnăreni, comuna Arbore, județul Suceava, lungime = 1.610 m, lățime = 7 m", iar coloana nr. 5 va avea următorul cuprins: "66,8";

- la poziția nr. 61, coloana nr. 2 va avea următorul cuprins: "Stradă principală", coloana nr. 3 va avea următorul cuprins: "cu îmbrăcăminte din balast, situată în comuna Iaslovăț, județul Suceava, începe de la drumul comunal 42A până la locuința numitului Secrieri Petru, lungime = 450 m, lățime = 7 m, cu un pod și un podeț", iar coloana nr. 5 va avea următorul cuprins: "830,5";

- la poziția nr. 62, coloana nr. 3 va avea următorul cuprins: "cu îmbrăcăminte din pământ stabilizat, situată în comuna Iaslovăț, județul Suceava, începe de la locuința numitului Secrieri Petru până la hotarul cu satul Bodnăreni, comuna Arbore, județul Suceava, lungime = 1.850 m, lățime = 7 m, cu două podețe", coloana nr. 5 va avea următorul cuprins: "74";

- la poziția nr. 64, coloana nr. 3 va avea următorul cuprins: "drum de acces la exploatații agricole, cu îmbrăcăminte din pământ stabilizat, situat în comuna Iaslovăț, județul Suceava, începe de la locuința numitului Magdici Vasile până la hotarul cu comuna Burla, județul Suceava, lungime = 2.390 m, lățime = 7 m, cu 3 podețe", iar coloana nr. 5 va avea următorul cuprins: "93,2".

54. Anexa nr. 103 "Inventarul bunurilor care aparțin domeniului public al comunei Horodnic de Jos" se modifică și se completează după cum urmează:

a) la secțiunea I "Bunuri imobile", la poziția nr. 3, coloana nr. 2 va avea următorul cuprins: "Drum comunal", coloana nr. 3 va avea următorul cuprins: "cu îmbrăcăminte din beton asfaltic, compus din 3 poduri și 5 podețe, modernizat prin programul Sapard, situat în comuna Horodnic de Jos, județul Suceava, lungime - 4.150 m, lățime - 8 m, de la DN 2 H Halta Horodnic până la Barc la Costea Pantelimon", coloana nr. 4 va avea următorul cuprins: "2004", iar coloana nr. 5 va avea următorul cuprins: "2.394,21";

b) la secțiunea I "Bunuri imobile", după poziția nr. 285 se introduc 4 noi poziții, pozițiile nr. 286-289, conform anexei nr. 37.

55. La anexa nr. 104 "Inventarul bunurilor care aparțin domeniului public al comunei Bălăceana" după poziția nr. 58 se introduc 4 noi poziții, pozițiile nr. 59-62, conform anexei nr. 38.

56. La anexa nr. 106 "Inventarul bunurilor care aparțin domeniului public al comunei Capu Câmpului", după poziția nr. 37 se introduc 4 noi poziții, pozițiile nr. 38-41, conform anexei nr. 39.

57. La anexa nr. 107 "Inventarul bunurilor care aparțin domeniului public al comunei Ciprian Porumbescu", la secțiunea I "Bunuri imobile" se modifică următoarele poziții:

- la poziția nr. 21, coloana nr. 3 va avea următorul cuprins: "drum de acces la exploatațiile agricole, cu îmbrăcăminte din pământ stabilizat, situat în comuna Ciprian Porumbescu, județul Suceava, de la DJ 178 (Vărărie) până la Pârâul Morii; lungime = 3,120 km, lățime = 5 m cu parte carosabilă de 4 m";

- la poziția nr. 47, coloana nr. 1 va avea următorul cuprins: "drum de acces la exploatațiile agricole, cu îmbrăcăminte din pământ stabilizat, situat în comuna Ciprian Porumbescu, județul Suceava, de la DJ 178 G (Gurăi Imaș Tei) - Casa Memorială; lungime = 2,380 km, lățime = 5 m cu parte carosabilă de 4 m".

58. Anexa nr. 110 "Inventarul bunurilor care aparțin domeniului public al comunei Hănțești" se modifică și se completează după cum urmează:

a) la secțiunea I "Bunuri imobile" se abrogă pozițiile nr. 107, 111, 119, 121;

b) la secțiunea I "Bunuri imobile" se modifică următoarele poziții:

- la poziția nr. 87, coloana nr. 1 va avea următorul cuprins: "1.3.7.2.", coloana nr. 2 va avea următorul cuprins: "Drum nr. 3", coloana nr. 3 va avea următorul cuprins: "cu îmbrăcăminte din beton asfaltic, situat în satul Hănțești, comuna Hănțești, județul Suceava, lungime - 675 m, lățime - 5 m, de la locuitorul Rîznic Vasile până la locuitorul Miron Alexandru", coloana nr. 4 va avea următorul cuprins: "2005", coloana nr. 5 va avea următorul cuprins: "228,261", iar coloana nr. 6 va avea următorul cuprins: "Proces-verbal de recepție la terminarea lucrărilor nr. 312 din 26.11.2005";

- la poziția nr. 101, coloana nr. 3 va avea următorul cuprins: "cu îmbrăcăminte din balast", situat în satul Hănțești, comuna Hănțești, județul Suceava, lungime - 993 m, lățime - 5 m, de la locuitorul Bejenaru Costache până la locuitorul Teclîș Victoria", coloana nr. 5 va avea următorul cuprins: "34,487";

- la poziția nr. 102, coloana nr. 1 va avea următorul cuprins: "1.3.7.2.", coloana nr. 2 va avea următorul cuprins: "Drum nr. 8", coloana nr. 3 va avea următorul cuprins: "cu îmbrăcăminte din beton asfaltic, situat în satul Hănțești, comuna Hănțești, județul Suceava, lungime - 500 m, lățime - 5 m, de la drum județean 208 D până la locuitorul Bejenaru Costache", coloana nr. 4 va avea următorul cuprins: "2005", coloana nr. 5 va avea următorul cuprins: "143,109", iar coloana nr. 6 va avea următorul cuprins: "Proces-verbal de recepție la terminarea lucrărilor nr. 312 din 26.11.2005";

- la poziția nr. 103, coloana nr. 1 va avea următorul cuprins: "1.3.7.2.", coloana nr. 2 va avea următorul cuprins: "Drum nr. 4", coloana nr. 3 va avea următorul cuprins: "cu îmbrăcăminte din beton asfaltic, situat în satul Hănțești, comuna Hănțești, județul Suceava, lungime - 1.150 m, lățime - 4,8 m, de la locuitorul Cavulea Clara până la locuitorul Codău Petru", coloana nr. 4 va avea următorul cuprins: "2005", coloana nr. 5 va avea următorul cuprins: "352,976", iar coloana nr. 6 va avea următorul cuprins: "Proces-verbal de recepție la terminarea lucrărilor nr. 312 din 26.11.2005";

- la poziția nr. 118, coloana nr. 1 va avea următorul cuprins: "1.3.7.2.", coloana nr. 2 va avea următorul cuprins: "Drum nr. 5", coloana nr. 3 va avea următorul cuprins: "cu îmbrăcăminte din beton asfaltic, situat în satul Hănțești, comuna Hănțești, județul Suceava, lungime - 1.275 m, lățime - 5,3 m, de la locuitorul Chițu Ioan până la locuitorul Asăvoale Maria", coloana nr. 4 va avea următorul cuprins: "2005", coloana nr. 5 va avea următorul cuprins: "426,442", iar coloana nr. 6 va avea următorul cuprins: "Proces-verbal de recepție la terminarea lucrărilor nr. 312 din 26.11.2005".

59. La anexa nr. 113 "Inventarul bunurilor care aparțin domeniului public al comunei Șerbăuți", după poziția nr. 123 se introduc 24 de noi poziții, pozițiile nr. 124-147, conform anexei nr. 40.

60. Anexa nr. 114 "Inventarul bunurilor care aparțin domeniului public al comunei Voitinel" se modifică și se completează după cum urmează:

a) la secțiunea I "Bunuri imobile" se modifică următoarele poziții:

- la poziția nr. 7, coloana nr. 2 va avea următorul cuprins: "1.3.7.2", coloana nr. 3 va avea următorul cuprins: "cu îmbrăcăminte din beton asfaltic, situat în zona numită Braniște, comuna Voitinel, județul Suceava, lungime - 1.650 m, lățime 7 m, de la drumul național 2 E la Nistor Vasile";

- la poziția nr. 26, coloana nr. 2 va avea următorul cuprins: "Drum", coloana nr. 3 va avea următorul cuprins: "drum de acces la exploatațiile agricole, cu îmbrăcăminte din balast, situat în zona numită Coastă Moceră, comuna Voitinel, județul Suceava, lungime - 830 m, lățime - 4 m, de la drumul comunal Pietroasa la Moceră";

b) după poziția nr. 80 se introduce o nouă poziție, poziția nr. 81, conform anexei nr. 41.

61. Anexa nr. 116 "Inventarul bunurilor care aparțin domeniului public al comunei Poieni Solca" se modifică și se completează după cum urmează:

a) la secțiunea I "Bunuri imobile" se abrogă pozițiile nr. 7 și 8;

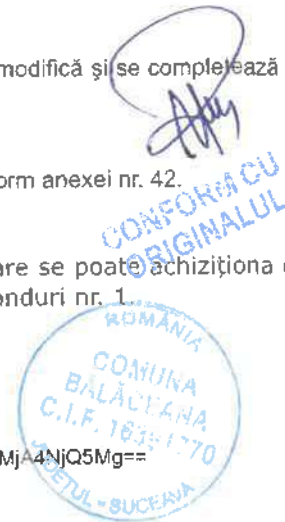
b) la secțiunea I "Bunuri imobile", la poziția nr. 68, coloana nr. 5 va avea următorul cuprins: "24";

c) la secțiunea I "Bunuri imobile", după poziția nr. 68 se introduc 6 noi poziții, pozițiile nr. 69-74, conform anexei nr. 42.

Art. II. - Anexele nr. 1-42*) fac parte integrantă din prezenta hotărâre.

*) Anexele nr. 1-42 se publică în Monitorul Oficial al României, Partea I, nr. 614 bis, care se poate achiziționa de la Centrul pentru relații cu publicul al Regiei Autonome "Monitorul Oficial", București, șos. Panduri nr. 1.

PRIM-MINISTRU
EMIL BOC



Contrasemnează:
Ministrul administrației și internelor,
Constantin-Traian Igaș

București, 3 august 2011.
Nr. 793.



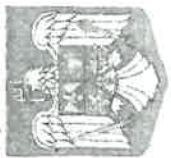
ROMÂNIA
JUDEȚUL SUCEAVA
COMUNA BĂLĂCEANA
CONSILIUL LOCAL

COMPLETĂRI
la Inventarul bunurilor care aparțin domeniului public al comunei Bălăceana

Nr. crt.	Codul de clasificare	Denumirea bunului	Elemente de identificare	Anul dobândirii sau după caz al dării în folosință	Valoarea de inventar - mii lei-	Situația juridică actuală/denumire act de proprietate sau alte acte doveditoare
0	1	2	3	4	5	6
59	-	Teren	situat în intravilanul comunei Bălăceana, județul Suceava, zona Central localității în suprafață de 1.000 mp, cu următoarele vecinătăți: N - drum comunal E - Busuioc Felicia V - Ciuhău Aglaia	2004	19,351	Domeniul public al comunei Bălăceana Hotărârea Consiliului local nr. 15/2010
60	-	Teren	situat în intravilanul comunei Bălăceana, județul Suceava, zona Baltă în suprafață de 4.500 mp, cu următoarele vecinătăți: N - domeniul privat al comunei Bălăceana S - domeniul privat al comunei Bălăceana E - Arcăleau Nicolae V - domeniul privat al comunei Bălăceana	2004	87,079	Domeniul public al comunei Bălăceana Hotărârea Consiliului local nr. 15/2010
61.	-	Căminir nou	situat în intravilanul comunei Bălăceana, județul Suceava, zona Tău, în suprafață de 25.000 mp, cu următoarele vecinătăți: N - domeniul privat al comunei Bălăceana, S - drum comunal, E - drum comunal, V - drum comunal	2004	0,1	Domeniul public al comunei Bălăceana Hotărârea Consiliului local nr. 15/2010
62	-	Căminir vechi	situat în intravilanul comunei Bălăceana, județul Suceava, zona Tău, în suprafață de 8.227 mp, cu următoarele vecinătăți: N - drum, S - Ureche Vasile, E - drum, V - Rusu Maria	2004	0,033	Domeniul public al comunei Bălăceana Hotărârea Consiliului local nr. 15/2010



CONFORM CU
ORIGINALUL



ANEXĂ LA H.C.L. nr. 2 din 26 ianuarie 2021 (10 PAGINI)

Președinte de ședință-Constanța Todiraș



Contrasemnează-Secretarul general al comunei-Elena Beșaa

ATESTAREA MODIFICĂRII ȘI COMPLETĂRII INVENTARULUI BUNURILOR CARE APARTIN DOMENIULUI PUBLIC AL COMUNEI BĂLĂCEANA, JUDEȚUL SUCEAVA

Bunuri imobile						
Nr. crt.	Codul de clasificare *1)	Denumirea bunului *2)	Elementele de identificare *3)	Anul dobândirii și/sau al dării în folosință	Valoare inventar (mii lei)	Situația juridică actuală
0	1	2	3	4	5	6
63	1.3.7.1.	Drum comunal	cu îmbrăcăminte din balast, situat în intravilan sat Bălăceana, comuna Bălăceana, județul Suceava, în lungime de 0,070 km și în lățime de 5,26 m, suprafața totală 368 m.p. Carte funciară nr.36226 Bălăceana. Punct început 0+000; punct sfârșit 0+070.	2004	5,819.70	O.G. nr. 43/1997, H.C.L. nr. 70 din 02.11.2021, C.F. nr.36226, U.A.T. Bălăceana



64	1.3.7.1.	Drum comunal	cu îmbrăcăminte din balast, situat în intravilan sat Bălăceana, comuna Bălăceana, județul Suceava, în lungime de 0,083 km. și în suprafață de 411 m.p. și în lățime de 4,95 m. Carte funciara nr.36228 Bălăceana. Punct început 0+000; punct sfârșit 0+083.	2004	5,382.87	O.G. nr. 43/1997, H.C.L. nr. 70 din 02.11.2021 C.F. nr.36228, U.A.T. Bălăceana
65	1.3.7.1.	Drum comunal	cu îmbrăcăminte din balast, situat în intravilan sat Bălăceana, comuna Bălăceana, județul Suceava, în lungime de 0,096 km. și în suprafață de 436 m.p. și în lățime de 4,54 m. Carte funciara nr.36231 Bălăceana. Punct început 0+000; punct sfârșit 0+096.	2004	5,710.29	O.G. nr. 43/1997, H.C.L. nr. 70 din 02.11.2021, C.F. nr.36231, U.A.T. Bălăceana
66	1.3.7.1.	Drum comunal	cu îmbrăcăminte din balast, situat în intravilan sat Bălăceana, comuna Bălăceana, județul Suceava, în lungime de 0,094 km și în suprafață de 551 m.p. și în lățime de 5,86 m. Carte funciara nr.36230 Bălăceana. Punct început 0+000; punct sfârșit 0+094.	2004	2,039.86	O.G. nr. 43/1997, H.C.L. nr. 70 din 02.11.2021, C.F. nr.36230, U.A.T. Bălăceana
67	1.3.7.1.	Drum comunal	cu îmbrăcăminte din balast, situat în intravilan sat Bălăceana, comuna Bălăceana, județul Suceava, în lungime de 0,115 km și în suprafață de 605 m.p. și în lățime de 5,26 m. Carte funciara nr.36227 Bălăceana. Punct început 0+000; punct sfârșit 0+115.	2004	7,923.69	O.G. nr. 43/1997, H.C.L. nr. 70 din 02.11.2021, C.F. nr.36227, U.A.T. Bălăceana
68	1.3.7.1.	Drum comunal	cu îmbrăcăminte din balast, situat în intravilan sat Bălăceana, comuna Bălăceana, județul Suceava, în lungime de 0,184 km. și în suprafață de 803 m.p., și în lățime de 4,36 m. Carte funciara nr.36232 Bălăceana. Punct început 0+000; punct sfârșit 0+184.	2004	10,516.89	O.G. nr. 43/1997, H.C.L. nr. 70 din 02.11.2021, C.F. nr.36232, U.A.T. Bălăceana
69	1.3.7.1.	Drum comunal	cu îmbrăcăminte din balast, situat în intravilan sat Bălăceana, comuna Bălăceana, județul Suceava, în lungime de 0,205 km. și în suprafață de 1110 m.p. și în lățime de 5,41 m. Carte	2004	14,537.67	O.G., nr. 43/1997, H.C.L. nr. 70 din 02.11.2021, C.F. nr.36235,

ROMANIA
COMUNA
BALACEANA
C.I.F. nr. 36231/170
JUDETUL - SUCEAVA

13.7.1.

Drum comunal

CU
ORIGINALA

			funciară nr.36235 Bălăceana. Punct început 0+000; punct sfârșit 0+205			U.A.T. Bălăceana
70	1.3.7.1.	Drum comunal	cu îmbrăcăminte din balast, situat în intravilan sat Bălăceana, comuna Bălăceana, județul Suceava, în lungime de 0,208 km și în suprafață de 1754 m.p., și în lățime de 8,43 m. Carte funciară nr.36233 Bălăceana. Punct început 0+000; punct sfârșit 0+208.	2004	22,972.14	O.G. nr. 43/1997, H.C.L. nr. 70 din 02.11.2021, C.F. nr.36233, U.A.T. Bălăceana,
71	1.3.7.1.	Drum comunal	cu îmbrăcăminte din balast, situat în intravilan sat Bălăceana, comuna Bălăceana, județul Suceava, în lungime de 0,362 km și în suprafață de 2465 m.p., și în lățime de 6,81 m. Carte funciară nr.36234 Bălăceana. Punct început 0+000; punct sfârșit 0+362.	2004	701,684.61	O.G. nr. 43/1997, H.C.L. nr. 70 din 02.11.2021, C.F. nr.36234, U.A.T. Bălăceana
72	1.3.7.1.	Drum comunal	cu îmbrăcăminte din balast, situat în intravilan sat Bălăceana, comuna Bălăceana, județul Suceava, în lungime de 0,348 km și în suprafață de 2573 m.p., și în lățime de 7,39 m. Carte funciară nr.36236 Bălăceana. Punct început 0+000; punct sfârșit 0+348.	2004	87,710.57	O.G. nr. 43/1997, H.C.L. nr. 70 din 02.11.2021, C.F. nr.36236, U.A.T. Bălăceana
73	1.3.7.1.	Drum comunal	cu îmbrăcăminte din balast, situat în intravilan sat Bălăceana, comuna Bălăceana, județul Suceava, în lungime de 0,450. și în suprafață de 3615 m.p și în lățime de 8,03 m. Carte funciară nr.36242 Bălăceana. Punct început 0+000; punct sfârșit 0+450.	2004	40,925.20	O.G. nr. 43/1997, H.C.L. nr. 70 din 02.11.2021, C.F. nr.36242, U.A.T. Bălăceana
74	1.3.7.1.	Drum comunal	cu îmbrăcăminte din balast, situat în intravilan sat Bălăceana, comuna Bălăceana, județul Suceava, în lungime de 0,727 km și în suprafață de 3730 m.p., și în lățime de 5,13 m. Carte funciară nr.36238 Bălăceana. Punct început 0+000; punct sfârșit 0+727.	2004	58,851.81	O.G. nr. 43/1997, H.C.L. nr. 70 din 02.11.2021, C.F. nr.36238, U.A.T. Bălăceana

ROMANIA
COMUNA
BALACEANA
C.I.F. 16391770
JUDEȚUL - SUCEAVA

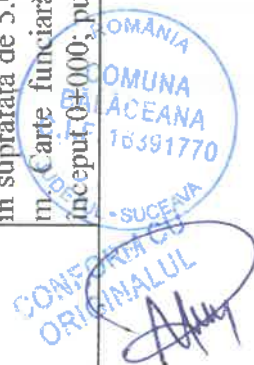
COMPARATI CU ORIGINALUL

AK


75	1.3.7.1.	Drum comunal	cu îmbrăcăminte din balast, situat în intravilan și extravilan sat Bălăceana, comuna Bălăceana, județul Suceava, în lungime de 0,566 km și în suprafață de 4365 m.p., din care intravilan 3106 m.p., extravilan 1259 m.p., și în lățime de 7,71 m. Carte funciארă nr.36252 Bălăceana. Punct început 0+000; punct sfârșit 0+566.	2004	57,168.41	O.G. nr. 43/1997, H.C.L. nr. 70 din 02.11.2021, C.F. nr.36252, U.A.T. Bălăceana
76	1.3.7.1.	Drum comunal	cu îmbrăcăminte din balast, situat în intravilan și extravilan sat Bălăceana, comuna Bălăceana, județul Suceava, în lungime de 0,744 km și în suprafață de 5127 m.p., din care: intravilan-1200 m.p., extravilan-3927 m.p., la și în lățime de 6,89 m. Carte funciארă nr.36254 Bălăceana. Punct început 0+000; punct sfârșit 0+744.	2004	62,626.35	O.G. nr. 43/1997, H.C.L. nr. 70 din 02.11.2021, C.F. nr.36254, U.A.T. Bălăceana
77	1.3.7.1.	Drum comunal	cu îmbrăcăminte din balast, situat în intravilan sat Bălăceana, comuna Bălăceana, județul Suceava, în lungime de 1,083 km și în suprafață de 8208 m.p. și în lățime de 7,58 m. Carte funciארă nr.36251 Bălăceana. Punct început 0+000; punct sfârșit 1+083.	2004	95,987.88	O.G. nr. 43/1997, H.C.L. nr. 70 din 02.11.2021, C.F. nr.36251, U.A.T. Bălăceana
78	1.3.7.1.	Drum comunal	cu îmbrăcăminte din balast, situat în intravilan sat Bălăceana, comuna Bălăceana, județul Suceava, în lungime de 0,288 km și în suprafață de 2407 m.p., și în lățime de 8,36 m. Carte funciארă nr.36245 Bălăceana. Punct început 0+000; punct sfârșit 0+288.	2004	31,524.48	O.G. nr. 43/1997, H.C.L. nr. 70 din 02.11.2021, C.F. nr.36245, U.A.T. Bălăceana
79	1.3.7.1.	Drum comunal	cu îmbrăcăminte din balast, situat în intravilan sat Bălăceana, comuna Bălăceana, județul Suceava, în lungime de 0,111 km și în suprafață de 797 m.p., și în lățime de 7,18 m. Carte funciארă nr.36240 Bălăceana. Punct început 0+000; punct sfârșit 0+111.	2004	10,438.31	O.G. nr. 43/1997, H.C.L. nr. 70 din 02.11.2021, C.F. nr.36240, U.A.T. Bălăceana
80	1.3.7.1.	Drum comunal	cu îmbrăcăminte din balast, situat în intravilan sat Bălăceana, comuna Bălăceana, județul Suceava, în lungime de 117 m.l. și în suprafață de drum 751 mp, și în lățime de 6,42 m. Carte	2004	9,835.85	O.G. nr. 43/1997, H.C.L. nr. 70 din 02.11.2021, C.F. nr.36259,



			funciară nr.36259 Bălăceana.Punct început 0+000; punct sfârșit 0+117.		U.A.T. Bălăceana
81	1.3.7.1.	Drum comunal	cu îmbrăcăminte din balast , situat in intravilan sat Bălăceana, comuna Bălăceana, județul Suceava, în lungime de 0,091 km si in suprafață de 331 m.p., la si in lățime de 3,64 m. Carte funciară nr.36263 Bălăceana. Punct început 0+000; punct sfârșit 0+091.	2004 4,335.11	O.G. nr. 43/1997, H.C.L. nr. 70 din 02.11.2021, C.F. nr.36263, U.A.T. Bălăceana
82	1.3.7.1	Drum comunal	cu îmbrăcăminte din balast, situat in intravilan sat Bălăceana, comuna Bălăceana, județul Suceava, în lungime de 0,072 km si in suprafață de 316 m.p., si in lățime de 4,39 m. Carte funciară nr.36246 Bălăceana. Punct început 0+000;punct sfârșit 0+072.	2004 4,138.65	O.G. nr. 43/1997, H.C.L. nr. 70 din 02.11.2021, C.F. nr.36246, U.A.T. Bălăceana
83	1.3.7.1	Drum comunal	cu îmbrăcăminte din balast, situat in intravilan sat Bălăceana, comuna Bălăceana, județul Suceava, în lungime de 0,146 km si in suprafață de 592 m.p., si in lățime de 4,05 m. Carte funciară nr.36267 Bălăceana. Punct început 0+000; punct sfârșit 0+146.	2004 7,753.42	O.G. nr. 43/1997, H.C.L. nr. 70 din 02.11.2021, C.F. nr.36267, U.A.T. Bălăceana
84	1.3.7.1	Drum comunal	cu îmbrăcăminte din balast , situat in intravilan sat Bălăceana, comuna Bălăceana, județul Suceava, în lungime de 0,171 km si in suprafață de 761 m.p., si in lățime de 4,45 m. Carte .funciară nr.36250 Bălăceana. Punct început 0+000; punct sfârșit 0+171.	2004 9,966.82	O.G. nr. 43/1997, H.C.L. nr. 70 din 02.11.2021, C.F. nr.36250, U.A.T. Bălăceana
85	1.3.7.1.	Drum comunal	cu îmbrăcăminte din balast, situat in intravilan și extravilan sat Bălăceana, comuna Bălăceana, județul Suceava, în lungime de 0,767 km din care intravilan:479 m.l , extravilan-288 m.l. si in suprafață de 5.082 m.p., si in lățime de 6,63 m. Carte funciară nr.36276 Bălăceana. Punct început 0+000; punct sfârșit 0+767.	2004 90,168.46	O.G. nr. 43/1997, H.C.L. nr. 70 din 02.11.2021, C.F. nr.36276, U.A.T. Bălăceana



86	1.3.7.1.	Drum comunal	cu îmbrăcăminte din balast, situat în intravilan sat Bălăceana, comuna Bălăceana, județul Suceava, în lungime de 0,099 km și în suprafață de 562 m.p., și în lățime de 5,68 m. Carte funciara nr.36244 Bălăceana. Punct început 0+000; punct sfârșit 0+099.	2004	7,360.51	O.G. nr. 43/1997, H.C.L. nr. 70 din 02.11.2021, C.F. nr.36244, U.A.T. Bălăceana
87	1.3.7.1.	Drum comunal	cu îmbrăcăminte din balast, situat în intravilan sat Bălăceana, comuna Bălăceana, județul Suceava, în lungime de 0,417 km și în suprafață de 2.519 m.p., și în lățime de 6,04 m. Carte funciara nr.36277 Bălăceana. Punct început 0+000; punct sfârșit 0+417.	2004	38,592.66	O.G. nr. 43/1997, H.C.L. nr. 70 din 02.11.2021, C.F. nr.36277, U.A.T. Bălăceana
88	1.3.7.1.	Drum comunal	cu îmbrăcăminte din balast, situat în intravilan sat Bălăceana, comuna Bălăceana, județul Suceava, în lungime de 0,119 km și în suprafață de 697 m.p., și în lățime de 5,86 m. Carte funciara nr.36247 Bălăceana. Punct început 0+000; punct sfârșit 0+119.	2004	9,128.61	O.G. nr. 43/1997, H.C.L. nr. 70 din 02.11.2021, C.F. nr.36247, U.A.T. Bălăceana
89	1.3.7.1.	Drum comunal	cu îmbrăcăminte din balast, situat în intravilan sat Bălăceana, comuna Bălăceana, județul Suceava, în lungime de 0,229 km și în suprafață de 3.308 m. p. și în lățime de 5,26 m. Carte funciara nr.36239 Bălăceana. Punct început 0+000; punct sfârșit 0+229.	2004	43,324.88	O.G. nr. 43/1997, H.C.L. nr. 70 din 02.11.2021, C.F. nr.36239, U.A.T. Bălăceana
90	1.3.7.1.	Drum comunal	cu îmbrăcăminte din balast, situat în intravilan sat Bălăceana, comuna Bălăceana, județul Suceava, în lungime de 0,160 km și în suprafață de 1.611 m. p. și în lățime de 10,07 m. Carte funciara nr.36243 Bălăceana. Punct început 0+000; punct sfârșit 0+160.	2004	21,099.27	O.G. nr. 43/1997, H.C.L. nr. 70 din 02.11.2021, C.F. nr.36243, U.A.T. Bălăceana
91	1.3.7.1.	Drum comunal	cu îmbrăcăminte din balast, situat în intravilan sat Bălăceana, comuna Bălăceana, județul Suceava, în lungime de 0,137 km și în suprafață de 730 m.p și în lățime de 5,33 m. Carte funciara nr.36253 Bălăceana. Punct început	2004	9,560.81	O.G. nr. 43/1997, H.C.L. nr. 70 din 02.11.2021, C.F. nr.36253, U.A.T. Bălăceana



92	1.3.7.1.	Drum comunal	0+000; p. ct sfârșit 0+137. cu îmbrăcăminte din balast, situat în intravilan sat Bălăceana, comuna Bălăceana, județul Suceava, în lungime de 0,452 km și în suprafață de 3.834 m.p., și în lățime de 8,48 m. Carte funciארă nr.36268 Bălăceana. Punct început 0+000; punct sfârșit 0+452.	2004	69,771.24	O.G. nr. 43/1997, H.C.L. nr. 70 din 02.11.2021, C.F. nr.36268, U.A.T. Bălăceana
93	1.3.7.1.	Drum comunal	cu îmbrăcăminte din balast, situat în intravilan sat Bălăceana, comuna Bălăceana, județul Suceava, în lungime de 0,335 km și în suprafață de 1.679 m.p și în lățime de 5,01 m. Carte funciארă nr.36257 Bălăceana. Punct început 0+000; punct sfârșit 0+335.	2004	21,989.86	O.G. nr. 43/1997, H.C.L. nr. 70 din 02.11.2021, C.F. nr.36257, U.A.T. Bălăceana
94	1.3.7.1.	Drum comunal	cu îmbrăcăminte din pământ , situat în extravilan sat Bălăceana, comuna Bălăceana, județul Suceava, în lungime de 0,250 km și în suprafață de 2.128 m.p., și în lățime de 8,51 m. Carte funciארă nr.36262 Bălăceana. Punct început 0+000; punct sfârșit 0+250.	2004	27,870.42	O.G. nr. 43/1997, H.C.L. nr. 70 din 02.11.2021, C.F. nr.36262, U.A.T. Bălăceana
95	1.3.7.1.	Drum comunal	cu îmbrăcăminte din balast, situat în intravilan sat Bălăceana, comuna Bălăceana, județul Suceava, în lungime de 0,246 km și în suprafață de 1.431 m.p., și în lățime de 5,82 m. Carte funciארă nr.36256 Bălăceana. Punct început 0+000; punct sfârșit 0+246.	2004	18,741.81	O.G. nr. 43/1997, H.C.L. nr. 70 din 02.11.2021, C.F. nr.36256, U.A.T. Bălăceana
96	1.3.7.1.	Drum comunal	cu îmbrăcăminte din pământ, situat în extravilan sat Bălăceana, comuna Bălăceana, județul Suceava, în lungime de 0,191 km și în suprafață de 883 m.p., și în lățime de 4,62 m. Carte funciארă nr.36261 Bălăceana. Punct început 0+000; punct sfârșit 0+191.	2004	21,564.65	O.G. nr. 43/1997, H.C.L. nr. 70 din 02.11.2021, C.F. nr.36261, U.A.T. Bălăceana
97	1.3.7.1.	Drum comunal	cu îmbrăcăminte din pământ, situat în extravilan sat Bălăceana, comuna Bălăceana, județul Suceava, în lungime de 0,199 km și în suprafață de 819 m.p și în lățime de 4,12 m.	2004	20,726.44	O.G. nr. 43/1997, H.C.L. nr. 70 din 02.11.2021, C.F. nr.36260, U.A.T.





CONFORM CU
ORDINĂRII

			Carte de ziară nr.36260 Bălăceana. Punct început 0+000; punct sfârșit 0+199.		Bălăceana
98	1.3.7.1.	Drum comunal	cu îmbrăcăminte din balast, situat în intravilan sat Bălăceana, comuna Bălăceana, județul Suceava, în lungime de 0,234 km și în suprafață de 3.207 m.p., și în lățime de 13,71 m. Carte funciară nr.36255 Bălăceana. Punct început 0+000; punct sfârșit 0+234.	2004	O.G. nr. 43/1997, H.C.L. nr. 70 din 02.11.2021, C.F. nr.36255, U.A.T. Bălăceana
99	1.3.7.1.	Drum comunal	cu îmbrăcăminte din balast, situat în intravilan sat Bălăceana, comuna Bălăceana, județul Suceava, în lungime de 0,151 km și în suprafață de 1.242 m.p., și în lățime de 8,23 m. Carte funciară nr.36274 Bălăceana. Punct început 0+000; punct sfârșit 0+151.	2004	O.G. nr. 43/1997, H.C.L. nr. 70 din 02.11.2021, C.F. nr.36274, U.A.T. Bălăceana
100	1.3.7.1	Drum vicinal	cu îmbrăcăminte din pământ, situat în extravilanul satului Bălăceana, comuna Bălăceana, județul Suceava, în lungime de 0,741 km și în suprafață de 3.727 m.p. și în lățime de 5,03 m. Carte funciară nr.31814. Punct început 0+000; punct sfârșit 0+741.	2004	O.G. nr. 43/1997, H.C.L. nr. 70 din 02.11.2021, C.F. nr.31814, U.A.T. Bălăceana
101	1.3.7.1	Drum vicinal	cu îmbrăcăminte din pământ, situat în extravilanul satului Bălăceana, comuna Bălăceana, județul Suceava, în lungime de 1,069 km și în suprafață de 5.827 m.p., și în lățime de 5,45 m. Carte funciară nr.31812. Punct început 0+000; punct sfârșit 1+069.	2004	O.G. nr. 43/1997, H.C.L. nr. 70 din 02.11.2021, C.F. nr.31812, U.A.T. Bălăceana
102	1.3.7.1	Drum vicinal	cu îmbrăcăminte din pământ, situat în extravilanul satului Bălăceana, comuna Bălăceana, județul Suceava, în lungime de 1,077 km și în suprafață de 5.827 m.p., și în lățime de 5,41 m. Carte funciară nr.31662. Punct început 0+000; punct sfârșit 1+077.	2004	O.G. nr. 43/1997, H.C.L. nr. 70 din 02.11.2021, C.F. nr.31662, U.A.T. Bălăceana
	1.3.7.1.	Drum vicinal	cu îmbrăcăminte din pământ, situat în extravilanul satului Bălăceana, comuna Bălăceana, județul Suceava, în lungime de	2004	O.G. nr. 43/1997, H.C.L. nr. 70 din 02.11.2021,



104	1.3.7.1	Drum vicinal	1,038 km. si in suprafata de 5.590 m. p. si in latime de 5,39 m. Carte funciara nr.31683. Punct inceput 0+000; punct sfarsit 1+038.	2004	11,330.45	C.F. nr.31683, U.A.T. Bălăceana O.G. nr. 43/1997, H.C.L. nr. 70 din 02.11.2021, C.F. nr.31706, U.A.T. Bălăceana
105	1.3.7.1.	Drum vicinal	cu imbracaminte din pamant, situat in extravilanul satului Bălăceana, comuna Bălăceana, județul Suceava, în lungime de 0,998 km si in suprafata de 5.163 m.p., si in latime de 5,17 m. Carte funciara nr.31706. Punct inceput 0+000; punct sfarsit 0+998.	2004	6,225.93	O.G. nr. 43/1997, H.C.L. nr. 70 din 02.11.2021, C.F. nr.31733, U.A.T. Bălăceana
106	1.3.7.1.	Drum vicinal	cu imbracaminte din pamant, situat in extravilanul satului Bălăceana, comuna Bălăceana, județul Suceava, în lungime de 0,625 km si in suprafata de 2.837 m.p., si in latime de 4,54 m. Carte funciara nr.31733. Punct inceput 0+000; punct sfarsit 0+625.	2004	7,338.57	O.G. nr. 43/1997, H.C.L. nr. 70 din 02.11.2021, C.F. nr.31815, U.A.T. Bălăceana
107	1.3.7.1.	Drum vicinal	cu imbracaminte din pamant, situat in extravilanul satului Bălăceana, comuna Bălăceana, județul Suceava, în lungime de 1,085 km si in suprafata de 3.344 m.p., si in latime de 4,51 m. Carte funciara nr.31815. Punct inceput 0+000; punct sfarsit 0+741.	2004	13,134.37	O.G. nr. 43/1997, H.C.L. nr. 70 din 02.11.2021, C.F. nr.31821, U.A.T. Bălăceana
108	1.3.7.1.	Drum vicinal	cu imbracaminte din pamant, situat in extravilanul satului Bălăceana, comuna Bălăceana, județul Suceava, în lungime de 0,410 km si in suprafata de 1.734 m.p., si in latime de 4,23 m. Carte funciara nr.31820. Punct inceput 0+000; punct sfarsit 0+410.	2004	3,805.35	O.G. nr. 43/1997, H.C.L. nr. 70 din 02.11.2021, C.F. nr.31820, U.A.T. Bălăceana


 CONFORM CU ORIGINALUL


109	1.3.7.1.	Drum vicinal	cu îmbrăcăminte din pământ, situat în extravilanul satului Bălăceana, comuna Bălăceana, județul Suceava, în lungime de 0,872 km și în suprafață de 3.530 m.p și în lățime de 4,05 m. Carte funciară nr.31816. Punct început 0+000; punct sfârșit 0+872.	2004	7,746.75	O.G. nr. 43/1997, H.C.L. nr. 70 din 02.11.2021, C.F. nr.31816, U.A.T. Bălăceana
110	1.3.7.1.	Drum vicinal	cu îmbrăcăminte din pământ, situat în extravilanul satului Bălăceana, comuna Bălăceana, județul Suceava, în lungime de 0,900 km și în suprafață de 4.397 m.p., și în lățime de 4,89 m. Carte funciară nr.31924. Punct început 0+000; punct sfârșit 0+900.	2004	9,649.43	O.G. nr. 43/1997, H.C.L. nr. 70 din 02.11.2021, C.F. nr.31924, U.A.T. Bălăceana